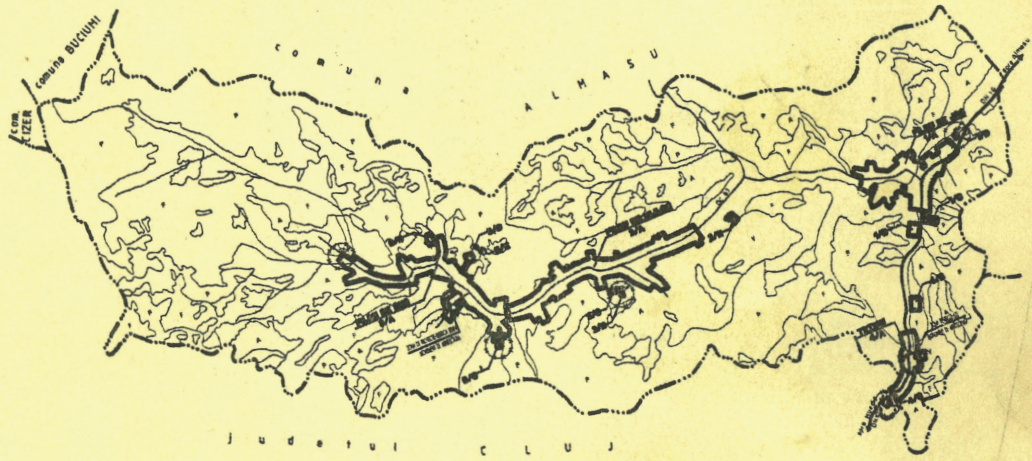


28/2014.

S.C. ART PROIECT SRL ZALAU

str. Ioan Slavici nr. 2
tel. 060 662004



PUG PRELIMINAR - COMUNA FILDU DE JOS
REGULAMENT LOCAL DE URBANISM



dec. '99

- 1 -

FISA PROIECTULUI

Proiect nr.: 143/1999

Denumirea lucrării: **REGULAMENT LOCAL DE URBANISM aferent
PUG PRELIMINAR - COMUNA FILDU DE JOS**

Beneficiar: **CONSILIUL LOCAL AL COMUNEI FILDU DE JOS**

Proiectant: **S.C. ART PROIECT ZALĂU**

Sef proiect: **arh. NEJUR MIRCEA**

Data intocmirii: **decembrie 1999**

LISTA DE SEMNATURI

Director : arh. Nejur Mircea

Sef proiect : arh. Nejur Mircea

Proiectanti : sing. Herczeg Coloman

teh. Iacos Viorica



BORDEROU

1.	FISA PROIECTULUI	pag. 1
2.	BORDEROU	pag. 2
3.	LISTA INDICATIVELOR ZONALE DE IDENTIFICARE A UNITATILOR TERITORIALE DE REFERINTA	pag. 3
4.	LISTA TERMENILOR SPECIFICI LUCRARIILOR UTILIZATI IN FORMA ABREVIATA(ACRONIME)	pag. 4
5.	DISPOZITII GENERALE	pag. 5
6.	REGULI DE BAZA PRIVIND MODUL DE OCUPARE A TERENURILOR	pag. 7
7.	REGULI GENERALE CU O PONDERE MARE DE VALABILITATE PRIVIND CONDITIILE DE AMPLASARE, ECHIPARE SI CONFORMARE A CONSTRUCTIILOR DE LOCUINTE (P.G.L.)	pag. 27
8.	ZONIFICAREA FUNCTIONALA SI UNITATI TERITORIALE DE REFERINTA	pag. 31
9.	PREVEDERI LA NIVELUL ZONELOR FUNCTIONALE DIN INTRAVILAN, AFERENTE U.T.R. - URILOR	
	LOCALITATEA FILDU DE JOS	pag. 34
	LOCALITATEA FILDU DE MIJLOC	pag. 54
	LOCALITATEA FILDU DE SUS	pag. 71
	LOCALITATEA TETISU	pag. 84

**LISTA INDICATIVELOR ZONALE DE IDENTIFICARE
A UNITATILOR TERITORIALE DE REFERINTA**

- C** - ZONA CENTRALA
- L** - ZONA PENTRU LOCUINTE
- IS** - ZONA PENTRU INSTITUTII SI SERVICII
- ID** - ZONA PENTRU UNITATI INDUSTRIALE SI DEPOZITARE
- A** - ZONA PENTRU UNITATI AGRICOLE
- SP** - ZONA PENTRU SPATII VERZI AMENAJATE, SPORT SI AGREMENT
- GC** - ZONA PENTRU GOSPODARIE COMUNALA
- TE** - ZONA PENTRU ECHIPARE EDILITARA
- CC** - ZONA PENTRU CAI DE COMUNICATIE

**LISTA TERMENILOR SPECIFICI LUCRARIILOR UTILIZATI IN
FORMA ABREVIATA (ACRONIME)**

- P.U.G.** - PLAN URBANISTIC GENERAL
- P.U.Z.** - PLAN URBANISTIC ZONAL
- P.U.D.** - PLAN URBANISTIC DE DETALIU
- R.G.U.** - REGULAMENT GENERAL DE URBANISM
- R.L.U.** - REGULAMENT LOCAL DE URBANISM
- R.G.L.** - REGULI URBANISTICE CU GRAD MARE DE GENERALITATE
PRIVIND AMPLASAREA, ECHIPAREA SI CONFORMAREA
CONSTRUCTIILOR DE LOCUINTE
- U.T.R.** - UNITATI TERITORIALE DE REFERINTA
- P.O.T.** - PROCENT DE OCUPARE A TERENULUI
- C.U.T.** - COEFICIENT DE UTILIZARE A TERENULUI
- H.G.R.** - HOTARAREA GUVERNULUI ROMANIEI
- O.G.** - ORDONANTA GUVERNAMENTALA
- M.L.P.A.T.** - MINISTERUL LUCRARILOR PUBLICE SI AMENAJARII TERITORIULUI
- C.N.M.S.A.I.** - COMISIA NATIONALA A MONUMENTELOR, ANSAMBLURILOR SI
SITURILOR ISTORICE
- C.U.** - CERTIFICAT DE URBANISM
- P.A.C.** - PROIECT PENTRU AUTORIZATIE DE CONSTRUIRE
- P.S.I.** - NORME PRIVIND PREVENIREA SI STINGEREA INCENDIILOR
- D.N.** - DRUM NATIONAL
- D.J.** - DRUM JUDETEAN
- D.C.** - DRUM COMUNAL
- P.+(...)** - PARTER+(...)ETAJE

I. DISPOZITII GENERALE

1. Rolul Regulamentului Local de Urbanism

RLU este o documentatie de urbanism cu caracter de reglementare care cuprinde prevederi referitoare la modul de utilizare a terenurilor, de realizare si functionare a constructiilor, amenajarilor precum si a echipamentelor edilitare si a infrastructurii pe intreg teritoriul localitatii.

RLU detaliaza prevederile RĠU aprobat prin HGR nr.525/1996, aplicandu-le la situatia concreta a localitatii studiate.

Odata aprobat, impreuna cu PUG preliminar, RLU constituie act de autoritate al administratiei publice locale (dupa aprobare RLU va fi denumit prin specificarea numarului si a datei aprobarii).

2. Baza legala a elaborarii

La baza elaborarii prezentului regulament stau in principal :

- Legea nr. 50/1991 privind autorizarea executarii constructiilor si unele masuri pentru realizarea locuintelor(republicata)
- HGR nr. 525/1996 pentru aprobarea Regulamentului General de Urbanism
- Ordinul MLPAT nr. 80/N/1996
- Ordinul MLPAT nr. 13/N/1999 pentru aprobarea Ghidului privind metodologia de elaborare si continutul-cadru al PUG

3. Domeniul de aplicare

Teritoriul asupra caruia se aplica prevederile RLU este zona intravilana a fiecarei localitati componente a comunei **Fildu de jos**, stabilita conform PUG preliminar – sectiunea Reglementari urbanistice. PUG preliminar impreuna cu RLU aferent cuprinde norme obligatorii pentru autorizarea executarii constructiilor pe orice categorii de terenuri in limitele teritoriului intravilan.

RLU constituie partea descriptiva operationala a PUG-ului care detaliaza reglementari concrete privind construibilitatea teritoriului intravilan.

Conditionarile stabilite prin RLU sunt direct corelate cu prevederile PUG referitoare la

echiparea tehnico-edilitara, caile de comunicatii cat si zonificarea teritoriului, reglementarile de dezvoltare urbana si obiectivele de utilitate publica incluse.

Prevederile RLU se coreleaza cu prevederile Regulamentului General de Urbanism aprobat prin HGR nr.525/1996.

NOTA :

1. Autorizarea executarii constructiilor si amenajarilor pe terenurile agricole, pe cele cu destinatie forastiera, in albiile minore ale cursurilor de apa si ale cuvelor lacurilor, in zonele cu valoare peisagistica si respectiv in zonele care cuprind valori de patrimoniu cultural, situate in **extravilanul localitatilor componente ale comunei**, se supune prevederilor articolelor 3,5,7,8 si 9 din Regulamentul general de Urbanism, aceste suprafete de teren sunt evidentiate in plansa de incadrare in teritoriul administrativ, parte integranta a PUG preliminar.

2. Pe terenurile asupra carora s-a instituit servitutea de utilitate publica (protectia sanitara a surselor de apa, retelelor, etc.) construirea se face in conditiile respectarii prevederilor art. 16 din R.G.U. nr.525/1996.

II. REGULI DE BAZA PRIVIND MODUL DE OCUPARE A TERENURILOR (ANEXA : EXTRAS DIN REGULAMENTUL GENERAL DE URBANISM APROBAT CU HGR 525/1996)

1. Reguli cu privire la pastrarea integritatii mediului si protejarea patrimoniului natural si construit

Sunt valabile prevederile Regulamentului General de Urbanism, Capitolul II, Sectiunea I, :

- Art. 4 - cu privire la ocuparea terenurilor agricole din intravilan;
- Art. 5 - cu privire la ocuparea suprafetelor impadurite;
- Art. 6 alin.(3) - cu privire la resursele subsolului;
- Art. 7 - cu privire la resurse de apa si platforme meteorologice;
- Art. 8 - cu privire la zonele cu valoare peisagistica si zone naturale protejate;
- Art. 9 - cu privire la zonele construite protejate;

2. Reguli cu privire la siguranta constructiilor si la apararea interesului public

Sunt valabile prevederile Regulamentului General de Urbanism, Capitolul II, Sectiunea II, :

- Art. 10 - cu privire la expunerea la riscuri naturale;
- Art. 11 - cu privire la expunerea la riscuri tehnologice;
- Art. 12 - cu privire la amplasarea constructiilor cu functiuni generatoare de riscuri tehnologice;
- Art. 13 - cu privire la asigurarea echiparii tehnico-edilitare;
- Art. 14 - cu privire la asigurarea compatibilitatii functiunilor;
- Art. 15 - cu privire la procentul de ocupare a terenului;
- Art. 16 - cu privire la autorizarea lucrarilor de utilitate publica

3. Reguli de amplasare si retrageri minime obligatorii

Sunt valabile prevederile Regulamentului General de Urbanism, Capitolul III, Sectiunea I, :

- Art. 17 - cu privire la orientarea fata de punctele cardinale;
- Art. 18 - cu privire la amplasarea fata de drumurile publice;
- Art. 20 - cu privire la amplasarea fata de si cai ferate din administrarea SNCFR
- Art. 23 - cu privire la amplasarea fata de aliniament

Art. 24 - cu privire la amplasarea in interiorul parcelei

4. Reguli cu privire la asigurarea acceselor obligatorii

Sunt valabile prevederile Regulamentului General de Urbanism, Capitolul III, Sectiunea II, :

Art. 25 - cu privire la accese carosabile

Art. 26 - cu privire la accese pietonale

5. Reguli cu privire la echiparea tehnico-edilitara

Sunt valabile prevederile Regulamentului General de Urbanism, Capitolul III, Sectiunea III, :

Art. 27 - cu privire la racordarea la retelele publice de echipare edilitara existente

Art. 28 - cu privire la realizarea de retele edilitare

Art. 29 - cu privire la proprietatea publica asupra retelelor edilitare

6. Reguli cu privire la forma si dimensiunile terenului si ale constructiilor

Sunt valabile prevederile Regulamentului General de Urbanism, Capitolul III, Sectiunea IV, :

Art. 30 - cu privire la parcelarea

Art. 31 - cu privire la inaltimea constructiilor

Art. 32 - cu privire la aspectul exterior al constructiilor

7. Reguli cu privire la amplasarea de parcaje, spatii verzi si imprejmuiri

Sunt valabile prevederile Regulamentului General de Urbanism, Capitolul III, Sectiunea V, :

Art. 33 - cu privire la parcaje

Art. 34 - cu privire la spatii verzi si plantate

Art. 35 - cu privire la imprejmuiri

ANEXA : extras din REGULAMENTUL GENERAL DE URBANISM APROBAT
CU HGR 525/1996

ANEXA la Reguli de baza privind modul de ocupare a terenurilor

EXTRAS din REGULAMENTUL GENERAL DE URBANISM
aprobat cu H.G.R. 525/1996

CAP. 2
Reguli de baza privind modul de ocupare a terenurilor

Secțiunea I
Reguli cu privire la păstrarea integrității mediului și protejarea patrimoniului natural și construit

ART. 3

Terenuri agricole din extravilan

(1) Autorizarea executării construcțiilor și amenajărilor pe terenurile agricole din extravilan este permisă pentru funcțiunile și în condițiile stabilite de lege.

(2) Autoritățile administrației publice locale vor urmări, la emiterea autorizației de construire, gruparea suprafețelor de teren afectate construcțiilor, spre a evita prejudicierea activităților agricole.

ART. 4

Terenuri agricole din intravilan

(1) Autorizarea executării construcțiilor pe terenurile agricole din intravilan este permisă pentru toate tipurile de construcții și amenajări specifice localităților, cu respectarea condițiilor impuse de lege și de prezentul regulament.

(2) De asemenea, autorizarea prevăzută la alin. (1) se face cu respectarea normelor stabilite de consiliile locale pentru ocuparea rațională a terenurilor și pentru realizarea următoarelor obiective:

a) completarea zonelor centrale, potrivit condițiilor urbanistice specifice impuse de caracterul zonei, având prioritate instituțiile publice, precum și serviciile de interes general;

b) valorificarea terenurilor din zonele echipate cu rețele tehnico-edilitare;

c) amplasarea construcțiilor, amenajărilor și lucrărilor tehnico-edilitare aferente acestora în ansambluri compacte.

(3) Prin autorizația de construire, terenurile agricole din intravilan se scot din circuitul agricol, temporar sau definitiv, conform legii.

ART. 5

Suprafețe împădurite

(1) Autorizarea executării construcțiilor și amenajărilor pe terenuri cu destinație forestieră este interzisă. În mod excepțional, cu avizul organelor administrației publice de specialitate, se pot autoriza numai construcțiile necesare întreținerii pădurilor, exploatărilor silvice și culturilor forestiere. La amplasarea acestor construcții se va avea în vedere dezafectarea unei suprafețe cât mai mici din cultura forestieră.

(2) Cabanele și alte construcții și amenajări destinate turismului vor fi amplasate numai la lizieră pădurilor, cu avizul conform al Ministerului Apelor, Pădurilor și Protecției Mediului și al Ministerului Turismului.

(3) Delimitarea pe județe a terenurilor cu destinație forestieră, stabilită, în condițiile legii, de către organ specialitate ale administrației publice, se comunică consiliilor județene prin ordinul ministrului apelor, pădurilor și protecției mediului.

ART. 6

Resursele subsolului

(1) Autorizarea executării construcțiilor definitive, altele decât cele industriale, necesare exploatării și prelucrării resurselor în zone delimitate conform legii, care conțin resurse identificate ale subsolului, este interzisă.

(2) Autorizarea executării construcțiilor industriale necesare exploatării și prelucrării resurselor identificate ale subsolului se face de către consiliile județene sau consiliile locale, după caz, cu avizul organelor de stat specializate.

(3) În cazul identificării de zone cu resurse în intravilanul localității, modalitatea exploatarea acestora va face obiectul unui studiu de impact aprobat conform legii.

(4) Zonele care conțin resurse identificate ale subsolului, delimitate potrivit legii, se comunică la consiliile județene prin ordin al președintelui Agenției Naționale pentru Resurse Minerale, pentru fiecare județ.

ART. 7

Resurse de apă și platforme meteorologice

(1) Autorizarea executării construcțiilor de orice fel în albiile minore ale cursurilor de apă și ale cuvetelor lacurilor este interzisă, cu excepția lucrărilor de poduri, lucrărilor necesare căilor ferate și drumurilor de traversare a albiilor cursurilor de apă, precum și a lucrărilor de gospodărire a apelor.

(2) Autorizarea executării lucrărilor prevăzute la alin. (1) este permisă numai cu avizul primarului și al autorităților de gospodărire a apelor și cu asigurarea măsurilor de apărare a construcțiilor respective împotriva inundațiilor, a măsurilor de prevenire a deteriorării calității apelor de suprafața și subterane, de respectare a zonelor de protecție fata de malurile cursurilor de apă și fata de lucrările de gospodărire și de captare a apelor.

(3) Autorizarea executării construcțiilor de orice fel în zona de protecție a platformelor meteorologice se face cu avizul prealabil al autorității competente pentru protecția mediului.

(4) Zonele de protecție sanitară se delimitează de către autoritățile administrației publice județene și a municipiului București, pe baza avizului organelor de specialitate ale administrației publice.

ART. 8

Zone cu valoare peisagistică și zone naturale protejate

(1) Autorizarea executării construcțiilor și a amenajărilor care, prin amplasament, funcțiune, volumetrie și aspect arhitectural - conformare și amplasare goluri, raport gol-plin, materiale utilizate, învelitoare, paleta cromatică etc. -, depreciază valoarea peisajului este interzisă.

(2) Autorizarea executării construcțiilor în parcuri naționale, rezervații naturale, precum și în celelalte zone protejate, de interes național, delimitate potrivit legii, se face cu avizul conform al Ministerului Apelor, Pădurilor și Protecției Mediului și al Ministerului Lucrărilor Publice și Amenajării Teritoriului.

(3) Consiliile județene vor identifica și vor delimita, în funcție de particularitățile specifice, acele zone naturale de interes local ce necesită protecție pentru valoarea lor peisagistică și vor stabili condițiile de autorizare a executării construcțiilor, având în vedere păstrarea calității mediului natural și a echilibrului ecologic.

ART. 9

Zone construite protejate

(1) Autorizarea executării construcțiilor în zonele care cuprind valori de patrimoniu cultural construit, de interes național, se face cu avizul conform al Ministerului Culturii și al Ministerului Lucrărilor Publice și Amenajării Teritoriului.

(2) Autorizarea executării construcțiilor în zonele care cuprind valori de patrimoniu cultural construit, de interes local, declarate și delimitate prin hotărâre a consiliului județean, se face cu avizul serviciilor publice descentralizate din județ, subordonate ministerelor prevăzute la alin. (1).

(3) Autorizarea executării lucrărilor de construcții, care au ca obiectiv cercetarea, conservarea, restaurarea sau punerea în valoare a monumentelor istorice, se va face cu avizul conform al Ministerului Culturii, în condițiile stabilite prin ordin al ministrului culturii.

Secțiunea a II-a

Reguli cu privire la siguranța construcțiilor și la apărarea interesului public

ART. 10

Expunerea la riscuri naturale

(1) Autorizarea executării construcțiilor sau a amenajărilor în zonele expuse la riscuri naturale, cu excepția acelor care au drept scop limitarea efectelor acestora, este interzisă.

(2) În sensul prezentului regulament, prin riscuri naturale se înțelege: alunecări de teren, nisipuri mișcătoare, terenuri mlăștinoase, scurgeri de torenți, eroziuni, avalanșe de zăpada, dislocări de stanci, zone inundabile și altele asemenea, delimitate pe fiecare județ prin hotărâre a consiliului județean, cu avizul organelor de specialitate ale administrației publice.

ART. 11

Expunerea la riscuri tehnologice

(1) Autorizarea executării construcțiilor în zonele expuse la riscuri tehnologice, precum și în zonele de servitute și de protecție ale sistemelor de alimentare cu energie electrică, conductelor de gaze, apă, canalizare, căilor de comunicație și altor asemenea lucrări de infrastructură este interzisă.

(2) În sensul prezentului regulament, riscurile tehnologice sunt cele determinate de procesele industriale sau agricole care prezintă pericol de incendii, explozii, radiații, surpări de teren ori de poluare a aerului, apei sau solului.

(3) Fac excepție de la prevederile alin. (1) construcțiile și amenajările care au drept scop prevenirea riscurilor tehnologice sau limitarea efectelor acestora.

ART. 12

Construcții cu funcțiuni generatoare de riscuri tehnologice

(1) Autorizarea executării construcțiilor care, prin natura și destinația lor, pot genera riscuri tehnologice se face numai pe baza unui studiu de impact elaborat și aprobat conform prevederilor legale.

(2) Lista categoriilor de construcții generatoare de riscuri tehnologice se stabilește prin ordin comun al ministrului industriilor, ministrului agriculturii și alimentației, ministrului apelor, pădurilor și protecției mediului, ministrului sănătății, ministrului transporturilor, ministrului apărării naționale și ministrului de interne.

ART. 13

Asigurarea echipării și edilitare

(1) Autorizarea executării construcțiilor care, prin dimensiunile și destinația lor, presupun cheltuieli de echipare edilitară ce depășesc posibilitățile financiare și tehnice ale administrației publice locale ori ale investitorilor interesați sau care nu beneficiază de fonduri de la bugetul de stat este interzisă.

(2) Autorizarea executării construcțiilor poate fi condiționată de stabilirea, în prealabil, prin contract, a obligației efectuării, în parte sau total, a lucrărilor de echipare edilitară aferente, de către investitorii interesați.

ART. 14

Asigurarea compatibilității funcțiunilor

(1) Autorizarea executării construcțiilor se face cu condiția asigurării compatibilității dintre destinația construcției și funcțiunea dominantă a zonei, stabilită printr-o documentație de urbanism, sau dacă zona are o funcțiune dominantă tradițională caracterizată de țesut urban și conformare spațială proprie.

(2) Condițiile de amplasare a construcțiilor în funcție de destinația acestora în cadrul localității sunt prevăzute în anexa nr. 1 la prezentul regulament.

ART. 15

Procentul de ocupare a terenului

Autorizarea executării construcțiilor se face cu condiția ca procentul de ocupare a terenului să nu depășească limita superioară stabilită conform anexei nr. 2 la prezentul regulament.

ART. 16

Lucrări de utilitate publică

(1) Autorizarea executării altor construcții pe terenuri care au fost rezervate în planuri de amenajare a teritoriului, pentru realizarea de lucrări de utilitate publică, este interzisă.

(2) Autorizarea executării lucrărilor de utilitate publică se face pe baza documentației de urbanism sau de amenajare a teritoriului, aprobate conform legii.

CAP. 3

Condiții de amplasare și conformare a construcțiilor

Secțiunea I

Reguli de amplasare și retrageri minime obligatorii

ART. 17

Orientarea fata de punctele cardinale

Autorizarea executării construcțiilor se face cu respectarea condițiilor și a recomandărilor de orientare fata de punctele cardinale, conform anexei nr. 3 la prezentul regulament.

ART. 18

Amplasarea fata de drumuri publice

(1) În zona drumului public se pot autoriza, cu avizul conform al organelor de specialitate ale administrației publice:

- a) construcții și instalații aferente drumurilor publice, de servire, de întreținere și de exploatare;
- b) parcaje, garaje și stații de alimentare cu carburanți și resurse de energie (inclusiv funcțiunile lor complementare: magazine, restaurante etc.);
- c) conducte de alimentare cu apa și de canalizare, sisteme de transport gaze, țitei sau alte produse petroliere, rețele termice, electrice, de telecomunicații și infrastructuri ori alte instalații sau construcții de acest gen.

(2) În sensul prezentului regulament, prin zona drumului public se înțelege ampriza, fâșiile de siguranță și fâșiile de protecție.

(3) Autorizarea executării construcțiilor cu funcțiuni de locuire este permisă, cu respectarea zonelor de protecție a drumurilor delimitate conform legii.

(4) În sensul prezentului regulament, prin funcțiuni de înlocuire se înțelege: locuințe, case de vacanță și alte construcții cu caracter turistic, spații de cazare permanentă sau temporară pentru nevoi sociale, industriale sau de apărare cum ar fi: cămine pentru bătrâni, cămine de nefamiliști, sanatorii, cămine pentru organizarea de șantier, cămine de garnizoana.

ART. 20

Amplasarea fata de căi ferate din administrarea Regiei Autonome "Societatea Națională a Căilor Ferate Române"

(1) În zona de protecție a infrastructurilor feroviare se pot amplasa, cu avizul Ministerului Transporturilor:

- a) construcții și instalații aferente exploatării și întreprinderi liniilor de cale ferată;
- b) construcții și instalații pentru exploatarea materialului rulant și a mijloacelor de restabilire a circulației;
- c) instalații fixe pentru tracțiune electrică;
- d) instalații de semnalizare, centralizare, bloc de linie automat, telecomunicații, transmisiuni de date și construcțiile aferente acestora.

(2) Construcțiile care se amplasează în zona de protecție a infrastructurii feroviare situată în intravilan se autorizează cu avizul Regiei Autonome "Societatea Națională a Căilor Ferate Române" și al Ministerului Transporturilor.

(3) În sensul prezentului regulament, prin zona de protecție a infrastructurii feroviare se înțelege fâșia de teren, indiferent de proprietar, cu lățimea de 100 m măsurată de la limita zonei cadastrale C.F.R., situată de o parte și de alta a căii ferate.

(4) Lucrările de investiții ale agenților economici și ale instituțiilor publice, care afectează zona de protecție a infrastructurii feroviare, se vor autoriza numai cu avizul Regiei Autonome "Societatea Națională a Căilor Ferate Române" și al Ministerului Transporturilor, și anume:

- a) căi ferate industriale;
- b) lucrări hidrotehnice;
- c) traversarea căii ferate de către drumuri prin pasaje denivelate;
- d) subtraversarea liniilor de cale ferată de rețele de telecomunicații, energie electrică, conducte sub presiune de apă, gaze, produse petroliere, termotehnologice și canale libere.

(5) În zona de protecție a infrastructurii transporturilor feroviare se interzic:

- a) amplasarea oricăror construcții, depozite de materiale sau înființarea de plantații care împiedică vizibilitatea liniei și a semnalelor feroviare;
- b) efectuarea oricăror lucrări care, prin natura lor, ar provoca alunecări de teren, surpări sau ar afecta stabilitatea solului prin tăierea copacilor, extragerea de materiale de construcții sau care modifică echilibrul pânzei freatice subterane;
- c) depozitarea, manipularea sau prelucrarea substanțelor inflamabile, explozibile, carburanților, gazelor lichefiate sau oricăror materiale care, prin natura lor, ar putea provoca incendii sau explozii.

(6) Cedarea, transferul, ocuparea temporară sau definitivă a terenului din patrimoniul Regiei Autonome "Societatea Națională a Căilor Ferate Române", pentru lucrările de interes public, atât în intravilan cât și în extravilan, se fac numai cu avizul Regiei Autonome "Societatea Națională a Căilor Ferate Române" și al Ministerului Transporturilor.

ART. 23

Amplasarea fata de aliniament

(1) Clădirile vor fi amplasate la limita aliniamentului sau retrase fata de acesta, după cum urmează:
a) în cazul zonelor construite compact, construcțiile vor fi amplasate obligatoriu la aliniamentul clădirilor existente;
b) retragerea construcțiilor fata de aliniament este permisă numai dacă se respectă coerența și caracterul fronturilor stradale.

(2) În ambele situații, autorizația de construire se emite numai dacă înălțimea clădirii nu depășește distanța măsurată, pe orizontală, din orice punct al clădirii fata de cel mai apropiat punct al aliniamentului opus.

(3) Fac excepție de la prevederile alin. (2) construcțiile care au fost cuprinse într-un plan urbanistic zonal aprobat conform legii.

(4) În sensul prezentului regulament, prin aliniament se înțelege limita dintre domeniul privat și domeniul public.

ART. 24

Amplasarea în interiorul parcelei

Autorizarea executării construcțiilor este permisă numai dacă se respectă:

- distanțele minime obligatorii fata de limitele laterale și posterioare ale parcelei, conform Codului civil,
- distanțele minime necesare intervențiilor în caz de incendiu, stabilite pe baza avizului unității teritoriale de pompieri.

Secțiunea a II-a

Reguli cu privire la asigurarea acceselor obligatorii

ART. 25

Accese carosabile

(1) Autorizarea executării construcțiilor este permisă numai dacă există posibilități de acces la drumurile publice, direct sau prin servitute, conform destinației construcției. Caracteristicile acceselor la drumurile publice trebuie să permită intervenția mijloacelor de stingere a incendiilor.

(2) În mod excepțional se poate autoriza executarea construcțiilor fără îndeplinirea condițiilor prevăzute la alin. (1), cu avizul unității teritoriale de pompieri.

(3) Numărul și configurația acceselor prevăzute la alin. (1) se determină conform anexei nr. 4 la prezentul regulament.

(4) Orice acces la drumurile publice se va face conform avizului și autorizației speciale de construire, eliberate de administratorul acestora.

ART. 26

Accese pietonale

(1) Autorizarea executării construcțiilor și a amenajărilor de orice fel este permisă numai dacă se asigură accese pietonale, potrivit importanței și destinației construcției.

(2) În sensul prezentului articol, prin accese pietonale se înțelege căile de acces pentru pietoni, dintr-un drum public, care pot fi: trotuare, străzi pietonale, piețe pietonale, precum și orice cale de acces public pe terenuri proprietate publică sau, după caz, pe terenuri proprietate privată grevate de servitutea de trecere publică, potrivit legii sau obiceiului.

(3) Accesele pietonale vor fi conformate astfel încât să permită circulația persoanelor cu handicap și care folosesc mijloace specifice de deplasare.

Secțiunea a III-a

Reguli cu privire la echiparea tehnico-edilitară

ART. 27

Racordarea la rețelele publice de echipare edilitară existente

(1) Autorizarea executării construcțiilor este permisă numai dacă există posibilitatea racordării de noi consumatori la rețelele existente de apă, la instalațiile de canalizare și de energie electrică.

(2) De la dispozițiile alineatului precedent se poate deroga, cu avizul organelor administrației publice locale pentru locuințe individuale, în următoarele condiții:

a) realizarea de soluții de echipare în sistem individual care să respecte normele sanitare și de protecție a mediului;

b) beneficiarul se obligă să racordeze construcția, potrivit regulilor impuse de consiliul local, la rețeaua centralizată publică, atunci când aceasta se va realiza.

(3) Pentru celelalte categorii de construcții se poate deroga de la prevederile alin. (1) cu avizul organelor administrației publice competente, dacă beneficiarul se obligă să prelungească rețeaua existentă, atunci când aceasta are capacitatea necesară, sau se obligă fie să mărească capacitatea rețelelor publice existente, fie să construiască noi rețele.

(4) Prevederile alin. (2) și (3) se aplică, în mod corespunzător, autorizării executării construcțiilor în localitățile unde nu există rețele publice de apă și de canalizare.

ART. 28

Realizarea de rețele edilitare

(1) Extinderile de rețele sau măririle de capacitate a rețelelor edilitare publice se realizează de către investitor sau beneficiar, parțial sau în întregime, după caz, în condițiile contractelor încheiate cu consiliile locale.

(2) Lucrările de racordare și de branșare la rețeaua edilitară publică se suportă în întregime de investitor sau de beneficiar.

ART. 29

Proprietatea publică asupra rețelelor edilitare

(1) Rețelele de apă, de canalizare, de drumuri publice și alte utilități aflate în serviciul public sunt proprietate publică a comunei, orașului sau județului, dacă legea nu dispune altfel.

(2) Rețelele de alimentare cu gaze, cu energie electrică și de telecomunicații sunt proprietate publică a statului, dacă legea nu dispune altfel.

(3) Lucrările prevăzute la alin. (1) și (2), indiferent de modul de finanțare, intră în proprietatea publică.

Secțiunea a IV-a

Reguli cu privire la forma și dimensiunile terenului și ale construcțiilor

ART. 30

Parcelarea

(1) Parcelarea este operațiunea de divizare a unei suprafețe de teren în minimum 4 loturi alăturate, în vederea realizării de noi construcții. Pentru un număr mai mare de 12 loturi se poate autoriza realizarea parcelării și executarea construcțiilor cu condiția adoptării de soluții de echipare colectivă care să respecte normele legale de igienă și de protecție a mediului.

(2) Autorizarea executării parcelarilor, în baza prezentului regulament, este permisă numai dacă pentru fiecare lot în parte se respectă cumulativ următoarele condiții:

a) front la strada de minimum 8 m pentru clădiri insiruite și de minimum 12 m pentru clădiri izolate sau cuplate;

b) suprafața minimă a parcelei de 150 mp pentru clădiri insiruite și, respectiv, de minimum 200 mp pentru clădiri amplasate izolat sau cuplate;

c) adâncime mai mare sau cel puțin egală cu lățimea parcelei.

(3) Sunt considerate loturi construibile numai loturile care se încadrează în prevederile alin. (2).

ART. 31

Înălțimea construcțiilor

(1) Autorizarea executării construcțiilor se face cu respectarea înălțimii medii a clădirilor învecinate și a caracterului zonei fără ca diferența de înălțime să depășească cu mai mult de două niveluri clădirile imediat învecinate.

(2) În sensul prezentului regulament, clădiri imediat învecinate sunt cele amplasate alăturat, de aceeași parte a străzii.

(3) Fac excepție de la prevederile alin. (1) construcțiile care au fost cuprinse într-un plan urbanistic zonal, aprobat conform legii.

ART. 32

Aspectul exterior al construcțiilor

(1) Autorizarea executării construcțiilor este permisă numai dacă aspectul lor exterior nu contravine funcțiuni acestora și nu depreciază aspectul general al zonei.

(2) Autorizarea executării construcțiilor, care, prin conformare, volumetrie și aspect exterior, intră în contradicție aspectul general al zonei și depreciază valorile general acceptate ale urbanismului și arhitecturii, este interzisă.

Secțiunea a V-a

Reguli cu privire la amplasarea de parcaje, spații verzi și împrejurimi

ART. 33

Parcaje

(1) Autorizarea executării construcțiilor care, prin destinație, necesită spații de parcare se emite numai dacă există posibilitatea realizării acestora în afara domeniului public.

(2) Prin excepție de la prevederile alin. (1), utilizarea domeniului public pentru spații de parcare se stabilește prin autorizația de construire de către delegațiile permanente ale consiliilor județene sau de către primari, conform legii.

(3) Suprafețele parcajelor se determină în funcție de destinația și de capacitatea construcției, conform anexei nr. 5 la prezentul regulament.

ART. 34

Spații verzi și plantate

Autorizația de construire va conține obligația menținerii sau creării de spații verzi și plantate, în funcție de destinația și de capacitatea construcției, conform anexei nr. 6 la prezentul regulament.

ART. 35

Împrejurimi

(1) În condițiile prezentului regulament, este permisă autorizarea următoarelor categorii de împrejurimi:

a) împrejurimi opace, necesare pentru protecția împotriva intruziunilor, separarea unor servicii funcționale, asigurarea protecției vizuale;

b) împrejurimi transparente, decorative sau gard viu, necesare delimitării parcelelor aferente clădirilor și/sau integrării clădirilor în caracterul străzilor sau al ansamblurilor urbanistice.

(2) Pentru ambele categorii, aspectul împrejurimilor se va supune aceluiași exigențe ca și în cazul aspectului exterior al construcției.

CAP. 4

Dispoziții finale

ART. 36

Autorizarea directă

(1) Regulamentele locale de urbanism vor urmări detalierea articolelor cuprinse în prezentul regulament, conform condițiilor specifice fiecărei localități și caracteristicilor unităților teritoriale de referință.

(2) Până la aprobarea planurilor urbanistice generale și a regulamentelor locale de urbanism, autorizarea executării construcțiilor se va face numai în condițiile stabilite de prezentul regulament.

ART. 37

Destinația unui teren sau a unei construcții

În sensul prezentului regulament, prin destinația unui teren sau a unei construcții se înțelege modul de utilizare a acestora, conform funcțiunii prevăzute în reglementările cuprinse în planurile de urbanism și de amenajare a teritoriului, aprobate conform legii.

ART. 38

Organele administrației publice competente

Organele administrației publice competente la care se face trimitere în prezentul regulament, pentru a da avize în procedura de eliberare a autorizațiilor, se determină periodic, în funcție de organizarea concretă a administrației publice, prin ordin comun al ministrului lucrărilor publice și amenajării teritoriului și al șefului Departamentului pentru Administrație Publică Locală.

ART. 39

Litigiile

Litigiile dintre solicitanții de autorizații și autoritățile administrației publice sunt de competența instanțelor judecătorești, în condițiile Legii contenciosului administrativ.

ART. 40

Anexele regulamentului

Anexele nr. 1-6 fac parte integrantă din prezentul regulament.

ANEXA 1

AMPLASAREA

construcțiilor, în funcție de destinația acestora, în cadrul localității

1.1. - Construcții administrative

1.1.10 - Sedii de primarii

Amplasament: municipii, orașe sau comune, în zona centrala

1.1.11 - Sedii de partid - filiale

Amplasament: municipii, orașe, reședințe de comuna, în zona centrala sau pe principalele artere de circulație

1.1.12 - Sedii de sindicate, culte, fundații, organizații neguvernamentale, asociații, agenții, fonduri etc.

Amplasament: municipii, orașe, reședințe de comuna, în zona centrala sau pe principalele artere de circulație

1.1.13 - Sedii de birouri

Amplasament: municipii, orașe, reședințe de comuna, în zona centrala, pe principalele artere de circulație sau în zone de interes.

1.2. - Construcții financiar-bancare

1.2.2 - Sedii de bănci - filiale

Amplasament: sectoarele municipiului București, municipii și orașe, în zona centrala sau pe principalele artere de circulație

1.2.3 - Sedii de societăți de asigurări (de bunuri, de persoane), burse de valori și mărfuri

Amplasament: în zona centrala/de interes.

1.3. - Construcții comerciale

1.3.1 - Comerț nealimentar

Amplasament: în zonele de interes comercial

1.3.2 - Magazin general

Amplasament: în zona centrala/zona rezidentiala/centrul de cartier

- se va evita amplasarea în vecinătatea aeroporturilor sau a industriilor nocive

1.3.3 - Supermagazin (supermarket)

Amplasament: în zona centrala/zona rezidentiala/centrul de cartier

- se va evita amplasarea în vecinătatea aeroporturilor sau a industriilor nocive

1.3.4 - Piața agroalimentară

Amplasament: în zona de interes comercial sau minimum 40 m fata de clădiri având alte funcțiuni decât cea comercială

1.3.5 - Comerț alimentar

Amplasament: în zona de interes comercial

- se va evita amplasarea în zonele puternic poluate

1.3.6 - Alimentație publica

Amplasament: în zonele rezidențiale sau de interes comercial, în zonele turistice și de agrement

- se admite amplasarea la parterul locuințelor numai în condițiile asigurării izolării totale a aburului, mirosului și zgomotului

1.3.7 - Servicii

Amplasament: în zona centrala, comercială, rezidențială sau de agrement

- se interzice amplasarea atelierelor poluante în zona de locuit

- se interzice amplasarea în zone industriale pentru serviciile industriale

1.3.8 - Autoservice

Amplasament: la limita zonei industriale

- se vor evita sursele de poluare chimica, posturile trafo și zonele de afluență a publicului.

1.4. - Construcții de cult

1.4.1 - Lăcașe de cult

Amplasament: alăturarea de lăcașe de cult noi în incinta sau în vecinătatea monumentelor istorice se va face cu respectarea prevederilor legale

1.4.2 - Manastiri

1.4.3 - Schituri

Amplasament: în afara localităților

- extinderea mănăstirilor vechi - monumente istorice - se va face cu respectarea prevederilor legale

1.4.4 - Cimitire

Amplasament: la marginea localității

- extinderea cimitirelor se face cu respectarea prevederilor legale

1.5 - Construcții de cultura

1.5.1 - Expoziții

1.5.2 - Muzee

1.5.3 - Biblioteci

1.5.4 - Cluburi

1.5.5 - Săli de reuniune

1.5.6 - Cazinouri

1.5.7 - Case de cultura

1.5.8 - Centre și complexe culturale

1.5.9 - Cinematografe

1.5.10 - Teatre dramatice, de comedie, de revista, opera, operetă, de păpuși

1.5.11 - Săli polivalente

Amplasament: în zona destinată dotărilor pentru cultura, educație sau în zona verde

- este posibila amplasarea în zona comercială, administrativă, religioasă sau de agrement

- se va evita amplasarea în vecinătatea unităților poluante

1.5.12 - Circ

Amplasament: în zona de agrement/zona verde.

1.6. - Construcții de învățământ

1.6.1 - Învățământ preșcolar (grădinițe)

Amplasament: în zonele rezidențiale, distanța maxima de parcurs 500 m

1.6.2 - școli primare

1.6.3 - școli gimnaziale

1.6.4 - Licee

1.6.5 - școli postliceale

1.6.6 - școli profesionale

Amplasament: în zonele și cartierele de locuit; distanța maxima de parcurs 1000 m

1.7. - Construcții de sănătate

1.7.2 - Spital general (județean, orașenesc, comunal, cuplat sau nu cu dispensar policlinic)

1.7.3 - Spital de specialitate (maternitate, pediatrie, contagioși, oncologie, urgenta, reumatologie, clinici particulare)

Amplasament: în zona destinată dotărilor pentru sănătate, în funcție de profilul spitalului

- se interzice amplasarea în vecinătatea surselor de poluare (aeropot, industrii nocive, trafic greu)

1.7.4 - Asistența de specialitate (boli cronice, handicapați, recuperare funcționale, centre psihiatrice)
Amplasament: în zone extraorășenesti, în zone în care formele de relief și vegetația permit crearea de zone verzi (parcuri, grădini etc.)

- se interzice amplasarea în vecinătatea surselor de poluare (aeroport, industrii nocive, trafic greu)
1.7.7 - Dispensar rural (cu 2-4 circumscripții independente sau cuplate cu staționar, casa de nașteri, farmacie)

Amplasament: independent sau în cadrul unor construcții pentru sănătate / locuințe

- se interzice amplasarea în vecinătatea surselor de poluare (aeroport, industrii nocive, trafic greu)

1.7.8 - Alte unități (centre de recoltare sânge preventivă, stații de salvare, farmacii)

Amplasament: în cadrul unor construcții pentru sănătate sau independent, în funcție de profilul unității

1.7.9 - Creșe și creșe speciale pentru copii (cu 1, 2..., n grupe)

Amplasament: în cadrul unor construcții publice/locuințe

- se interzice amplasarea în vecinătatea surselor de poluare (aeroport, industrii nocive, trafic greu)
- se recomandă amplasarea în zone de relief și cadru natural favorabil

1.7.10 - Leagan de copii

Amplasament: în general în zone extraorășenesti

- se interzice amplasarea în vecinătatea surselor de poluare (aeroport, industrii nocive, trafic greu).

1.8. - Construcții și amenajări sportive

1.8.1 - Complexuri sportive

1.8.2 - Stadioane

1.8.3 - Săli de antrenament pentru diferite sporturi

Amplasament: în zone verzi, nepoluate, și pe cât posibil în vecinătatea unor cursuri sau oglinzi de apă

1.8.4 - Săli de competiții sportive (specializate sau polyvalente)

1.8.5 - Patinoare artificiale

Amplasament: de preferință în zonele rezidențiale sau în vecinătatea complexelor sportive și de agrement

1.8.6 - Poligoane pentru tir

1.8.7 - Popicarii

Amplasament: în zone nepoluate, bogat plantate, și pe cât posibil în vecinătatea unor cursuri sau oglinzi de apă.

1.9. - Construcții de agrement

1.9.1 - Locuri de joacă pentru copii

Amplasament: în cadrul zonei de locuit

- se vor evita amplasamentele în vecinătatea surselor de zgomote puternice și de vibrații (aeroporturi, zone industriale, artere de trafic greu)

1.9.2 - Parcuri

1.9.3 - Scuaruri

Amplasament: se vor evita amplasamentele în vecinătatea surselor producătoare de zgomote puternice și de vibrații (aeroporturi, zone industriale, artere de trafic greu).

1.10. - Construcții de turism

1.10.1 - Hotel *-*****

1.10.2 - Hotel-apartament*-*****

1.10.3 - Motel*-**

1.10.4 - Vile **-*****

Amplasament: în zone nepoluate, bogat plantate

- se pot amplasa și în vecinătatea altor dotări turistice

- se vor evita amplasamentele în vecinătatea surselor de poluare (zone industriale, artere de trafic greu)

1.10.5 - Bungalouri *-***

Amplasament: în perimetrul campingurilor, satelor de vacanță sau ca spații complementare unităților hoteliere

1.10.6 - Cabane categoria *-***

Amplasament: în zone montane, rezervații naturale, în apropierea stațiunilor balneare sau a altor obiective de interes turistic

1.10.7 - Campinguri *_****

1.10.8 - Sate de vacanta **_****

Amplasament: în locuri pitorești, cu microclimat favorabil ferite de zgomot sau de alte surse de poluare, terenuri sub nivelul mării, zone inundabile).

1.11. - Construcții de locuințe

Amplasament: se vor evita amplasamentele în vecinătatea surselor producătoare de noxe, zgomote puternice și vibrații (aeroport, zone industriale, artere de trafic greu).

ANEXA 2

PROCENTUL

de ocupare a terenurilor

Procentul maxim de ocupare a terenurilor se stabilește în funcție de destinația zonei în care urmează să fie amplasată construcția și de condițiile de amplasare în cadrul terenului, după cum urmează:

2.1. - Destinația zonei în care urmează să fie amplasată construcția:

2.1.1 - Zone centrale - 80%

2.1.2 - Zone comerciale - 85%

2.1.3 - Zone mixte - 70%

2.1.4 - Zone rurale - 30%

2.1.5 - Zone rezidențiale

- zona exclusiv rezidențială
cu locuințe P, P+1, P+2 - 35%

- zona rezidențială cu
clădiri mai mult de 3
niveluri - 20%

- zona predominant
rezidențială (locuințe cu
dotări aferente) - 40%

2.1.6 - Zone industriale - pentru cele existente

- nu este prevăzut un procent maxim de ocupare a terenului

- pentru cele propuse

- procentul maxim de ocupare a terenului se stabilește prin studiu de fezabilitate

2.1.7 - Zone de recreere

- nu este prevăzut un grad maxim de ocupare a terenului.

2.2. - Condiții de amplasare în cadrul terenului

2.2.1. - Construcții de cultura și alte construcții ce cuprind săli de reuniuni

Pentru construcțiile cuprinse în anexa nr. 1 la pct. 1.5.5, 1.5.7 - 1.5.12, 1.8.1, 1.8.2, 1.8.4, 1.8.5, având un număr de minimum 200 de locuri, se va prevedea un spațiu amenajat, exterior construcției, cu o suprafață de 0,6 mp/loc, în afara spațiului destinat circulației publice. La aceasta se va adăuga suprafața necesară spațiilor verzi și plantațiilor, dimensionată conform anexei nr. 6 la prezentul regulament.

2.2.2. - Construcții de învățământ

Amplasament organizat în patru zone, dimensionate în funcție de capacitatea unității de învățământ, după cum urmează:

- zona ocupată de construcție;
- zona curții de recreație, de regula asfaltată;
- zona terenurilor și instalațiilor sportive
- zona verde, inclusiv grădina de flori.

Pentru învățământul preșcolar (grădinițe) se va asigura o suprafață minimă de teren de 22 mp/copil, iar pentru

Procentul maxim de ocupare a terenului se va referi la toate cele patru zone menționate:

- 25% teren ocupat de construcții

- 75% teren amenajat (curte recreație și amenajări sportive, zona verde, grădină de flori) din terenul total.

2.2.3 - Construcții de sănătate

Amplasament organizat în trei zone, dimensionate în funcție de capacitatea construcției, după cum urmează:

- zona ocupată de construcții;

- zona accese, alei, parcaje;

- zona verde, cu rol decorativ și de protecție.

Capacitatea construcțiilor cuprinse în anexa nr. 1 la pct. 1.7.5 - 1.7.7 se stabilește pe baza populației arondate pentru care se acordă în medie 7,5 consultații pe an de locuitor, pentru un număr de 280 de zile lucrătoare.

Suprafața minimă a terenului care va cuprinde cele trei zone funcționale este de 5 mp/consultație.

Se recomandă organizarea unei incinte împrejmuite la clădirile independente.

Pentru construcțiile de creșe și creșe speciale amplasamentul trebuie să asigure o suprafață de minimum 25 mp/copil pentru creșe și de 40 mp/copil pentru creșe speciale organizate în patru zone:

- zona ocupată de construcții;

- zona ocupată de spații de joacă (nisip, bazin, plaja, gazon);

- zona pentru spațiu tehnico-gospodăresc;

- zona verde de parc și alei.

Procentul maxim de ocupare a terenului pentru construcții va fi de 20% .

2.2.4 - Construcții și amenajări sportive

Pentru construcțiile și amenajările sportive cuprinse în anexa nr. 1 la pct. 1.8.1.-1.8.5., amplasamentul trebuie să permită organizarea în trei zone funcționale, dimensionate conform capacității construcției:

- zona pentru construcții;

- zona pentru spații verzi;

- zona pentru alei, drumuri și parcaje.

Procentul maxim de ocupare a terenului va fi de:

- 50% pentru construcții și amenajări sportive;

- 20% pentru alei, drumuri și parcaje;

- 30% pentru spații verzi.

2.2.5. - Construcțiile și amenajările cuprinse în anexa nr. 1 la pct. 1.1, 1.2, 1.3, 1.4, 1.5.1 - 1.5.3, 1.7.8 - 1.7.10, 1.9, 1.10 și 1.11 vor respecta condițiile specifice date de destinația zonei în care urmează să fie amplasate.

ANEXA 3

ORIENTAREA

construcțiilor fata de punctele cardinale

3.1. - Construcții administrative și financiar-bancare

Pentru toate categoriile de construcții administrative și financiar-bancare se recomandă orientarea, astfel încât să se asigure însorirea spațiilor pentru public și a birourilor.

3.2. - Construcții comerciale

Pentru toate categoriile de construcții comerciale recomandă orientarea, astfel încât să se asigure însorirea spațiilor pentru public și a birourilor.

Se recomandă orientarea nord a depozitelor, atelierelor de lucru, bucătăriilor și a spațiilor de preparare.

3.3. - Construcții de cult

Condițiile de orientare sunt date de specificul cultului.

3.4. - Construcții de cultura

3.4.1 - Construcțiile cuprinse în anexa nr. 1 la pct. 1.5.1 - 1.5.3 și 1.5.8 vor avea spațiile de lectură și sălile de expunere orientate nord, nord-est, nord-vest.

Acolo unde încadrarea în zona nu permite o astfel de orientare a sălilor de lectură și a sălilor de expunere, rezolvările de fațada vor evita însorirea.

3.4.2 - Pentru construcțiile cuprinse în anexa nr. 1 la pct. 1.5.9 - 1.5.12 nu se impun condiții de orientare față de punctele cardinale.

3.5. - Construcții de învățământ

Pentru toate categoriile de construcții de învățământ, orientarea sălilor de clasă va fi sud, sud-est, sud-vest.

Bibliotecile, sălile de ateliere și laboratoare se vor orienta nord.

Terenurile de sport vor avea latura lungă orientată nord-sud.

3.6. - Construcții de sănătate

3.6.1 - Construcțiile cuprinse în anexa nr. 1 la pct. 1.7.1 - 1.7.4 vor avea:

- saloanele și rezervele orientate sud, sud-est, sud-vest;

- laboratoarele și serviciile tehnice medicale orientate nord;

- cabinetele vor fi orientate sud, sud-est.

3.6.2 - Construcțiile cuprinse în anexa nr. 1 la pct. 1.7.5 - 1.7.8 vor avea aceeași orientare pentru cabinete, laboratoare și servicii tehnice.

3.6.3 - Dormitoare și spațiile de joacă din creșe, creșe speciale și leagăne de copii vor fi orientate sud-sud-est, sud-vest.

3.7. - Construcții și amenajări sportive

Vor fi luate măsuri de protecție împotriva însoririi excesive:

- copertine deasupra gradinelor pentru spectatori, în cazul stadioanelor sau al terenurilor pentru competiții;

- plantații de arbori și arbuști cât mai uniforme ca densitate și înălțime, pe toate laturile terenurilor pentru antrenamente, în scopul evitării fenomenelor de discontinuitate luminoasă;

- parasolare sau geamuri termopan-reflectorizante la pereți vitrați orientați sud-vest sau vest ai holurilor pentru public sau ai sălii de sport.

Terenurile de sport în aer liber vor fi orientate cu axa longitudinală pe direcția nord-sud, cu abatere de maximum 15 grade spre vest sau spre est.

Piscinele descoperite și acoperite (înot, sărituri, polo) vor fi orientate cu axa longitudinală pe direcția nord-sud, cu abatere de maximum 20 grade spre vest sau est.

Poligoanele pentru tir vor fi orientate cu axa mare pe direcția nord-sud, țintele fiind amplasate spre nord.

Pentru bazele hipice, linia de sosire spre potou va fi orientată nord, nord-est.

3.8. - Construcții de agrement

Sălile de tip club vor fi orientate sud, sud-vest sau sud-est.

3.9. - Construcții de turism

Pentru toate categoriile de construcții de turism se recomandă orientarea nord a spațiilor tehnice și a anexelor.

3.10. - Construcțiile de locuințe

Se recomandă evitarea orientării spre nord a dormitoarelor.

ANEXA 4

ACCESE CAROSABILE

Stabilirea numărului admis de accese din străzile de categoria I și a II-a, ca și localizarea acestora se va face astfel încât să nu afecteze fluentă circulației.

4.1. - Construcții administrative

4.1.1 Construcțiile administrative cuprinse în anexa nr. 1 la pct. 1.1.1-1.1.10

- accese carosabile directe din străzi de categoria I și a II-a după caz;

- accese carosabile separate: acces oficial, acces pentru personal, acces pentru public, acces de serviciu, după cum urmează:

* accesul carosabil oficial va fi prevăzut până la intrarea principală a clădirii;

* accesele carosabile pentru personal și cel pentru public vor fi prevăzute cu locurile de parcare aferente;

* aleile carosabile de serviciu vor fi rezolvate fără a intersecta accesul oficial.

4.1.2 - Construcțiile administrative cuprinse în anexe nr. 1 la pct. 1.1.11 -1.1.13 vor fi prevăzute cu accese carosabile, conform destinației și capacității acestora, avându-se în vedere separarea de circulația publică.

4.2. - Construcții financiar-bancare

4.2.1 - Pentru toate categoriile de clădiri financiar-bancare vor fi prevăzute accese carosabile directe din străzi de categoria I și a II-a, după caz.

4.2.2 - Se vor asigura accese carosabile separate pentru: accesul oficial, accesul personalului, accesul publicului, acces la tezaur, acces de serviciu.

4.3. - Construcții comerciale

4.3.1 - Pentru construcțiile comerciale se vor asigura accese carosabile separate pentru consumatori, personal și aprovizionare.

4.3.2 - În funcție de destinația și capacitatea construcției vor fi prevăzute:

- alei carosabile și parcaje în interiorul amplasamentului;
- platforme de depozitare și accese mașini și utilaje speciale separate de aleile carosabile destinate consumatorilor.

4.4. - Construcții de cult

Pentru construcțiile de cult se vor asigura alei carosabile, în legătura cu rețeaua de circulație majoră.

4.5. - Construcții de cultura

4.5.1 - Pentru toate categoriile de construcții de cultura se vor asigura accese carosabile separate pentru vizitatori sau spectatori, pentru personal și aprovizionare.

4.5.2 - În funcție de destinația construcției sau a amenajării vor fi prevăzute:

- alei carosabile în interiorul amplasamentului și parcajele aferente, în cazul în care accesul se face din străzi de categoria I sau a II-a;
- parcajele necesare în interiorul amplasamentului, în cazul în care accesul se realizează direct din străzi de categoria a III-a.

4.6. - Construcții de învățământ

4.6.1 - Pentru toate categoriile de construcții de învățământ se vor asigura accese carosabile de legătura cu rețeaua de circulație majoră și cu mijloacele de transport în comun.

4.6.2 - Se vor asigura două accese carosabile separate pentru evacuări în caz de urgență (cutremure, inundații, incendii).

4.7. - Construcții de sănătate

4.7.1 - Pentru toate categoriile de construcții de sănătate se va asigura legătura cu rețeaua de circulație majoră prin două accese carosabile separate.

4.7.2 - Accesele carosabile ce vor face legătura cu rețeaua de circulație majoră de categoria I și a II-a vor fi realizate prin:

- * străzi de categoria a IV-a de deservire locală;

- * străzi de categoria a III-a, colectoare, care asigură accesul vehiculelor și al persoanelor acționând în domeniul sănătății, salubrității și P.S.I.

4.7.3 - Aleile carosabile din interiorul amplasamentului vor fi conformate după cum urmează:

- * cu o bandă de circulație de 3,5 m lățime pentru cele cu o lungime maximă de 10,00 m;

- * cu două benzi de circulație de 7 m lățime pentru cele cu o lungime mai mare de 10,00 m.

4.7.4 - Accesul carosabil rezervat salvării sau intervențiilor de urgență nu va intersecta aleile de acces carosabil pentru personal și pacienți.

4.8. - Construcții și amenajări sportive

4.8.1 - Pentru toate categoriile de construcții și amenajări sportive se vor asigura accese carosabile separate pentru public, sportivi și personalul tehnic de întreținere.

4.8.2 - În interiorul amplasamentului vor fi asigurate:

- * circulația carosabilă separată de cea pietonală;

- * alei carosabile de descongestionare care se vor dimensiona în funcție de capacitatea sălii sau a stadionului, dar nu mai puțin de 7 m lățime;

- * alei carosabile de circulație curentă de minimum 3,5 m lățime;

- * alei carosabile de serviciu și întreținere de minimum 6 m lățime.

4.9. - Construcții și amenajări de agrement

Pentru toate categoriile de construcții și amenajări de agrement se va asigura accesul carosabil separat pentru public de accesul de serviciu și de întreținere.

4.10. - Construcții de turism

4.10.1 - Pentru construcțiile de turism vor fi prevăzute accese carosabile separate pentru utilizatori, personal și acces tehnic de întreținere.

4.10.2 - Aleile semicarosabile din interiorul amplasamentelor, cu o lungime de maximum 25 m, vor avea o lățime minimă de 3,5 m, iar cele cu lungimi mai mari de 25 m vor fi prevăzute cu supralargiri de depășire și suprafețe pentru manevre de întoarcere.

4.10.3 - Numărul acceselor și conformarea lor se va face în funcție de categoria și capacitatea obiectivului turistic.

4.11. - Construcții de locuințe

4.11.1 - pentru locuințe unifamiliale cu acces și lot propriu se vor asigura:

* accese carosabile pentru locatari;

* acces carosabil pentru colectarea deșeurilor menajere și pentru accesul mijloacelor de stingere a incendiilor;

* alei (semi)carosabile în interiorul zonelor parcelate, cu o lungime de maximum 25 m vor avea o lățime de minimum 3,5 m, iar pentru cele cu lungimi mai mari de 25 m vor fi prevăzute supralargiri de depășire și suprafețe pentru manevre de întoarcere;

* în cazul unei parcelari pe două rânduri, accesele la parcelele din spate se vor realiza prin alei de servire locală (fundaturi):

- cele cu o lungime de 30 m - o singură bandă de 3,5 m lățime;

- cele cu o lungime de maximum 100 m - minimum 2 benzi (total 7 m), cu trotuar cel puțin pe o latură și supralargiri pentru manevre de întoarcere la capăt.

4.11.2 - Pentru locuințe semicolective cu acces propriu și lot folosit în comun se vor asigura:

* accese carosabile pentru locatari;

* accese de serviciu pentru colectarea deșeurilor menajere și pentru accesul mijloacelor de stingere a incendiilor;

* în cazul unei parcelari pe două rânduri, accesele la parcelele din spate se vor realiza prin alei de servire locală (fundaturi):

- cele cu o lungime de maximum 30 m - o singură bandă de 3,5 m lățime;

- cele cu o lungime de 30 m până la maximum 100 m - minimum 2 benzi (total 7 m), cu trotuar cel puțin pe o latură; supralungiri pentru manevre de întoarcere la capăt.

4.11.3 - Locuințele colective cu acces și lot folosit în comun vor fi prevăzute cu:

* accese carosabile pentru locatari;

* accese de serviciu pentru colectarea deșeurilor menajere și pentru accesul mijloacelor de stingere a incendiilor;

* accese la parcaje și garaje.

4.12. - Toate categoriile de construcții

Pentru toate categoriile de construcții și amenajări se vor asigura accese pentru intervenții în caz de incendiu, dimensionate conform normelor pentru trafic greu.

În cazul construcțiilor ce formează curți interioare, asigurarea accesului vehiculelor de pompieri se va face prin ganguri cu o lățime minimă de 3 m și o înălțime de 3,5 m.

Accesele și pasajele carosabile nu trebuie să fie obstructionate prin mobilier urban și trebuie să fie păstrate libere în permanentă.

ANEXA 5

PARCAJE

Necesarul de parcaje va fi dimensionat conform prevederilor Normativului P 132-93, în funcție de categoria localității în care sunt amplasate construcțiile.

5.1. - Construcții administrative

5.1.1 - Pentru construcțiile cuprinse în anexa nr. 1 la pct. 1.1.1-1.1.10, vor fi prevăzute:

- a) câte un loc de parcare pentru 10-40 salariați;
- b) locuri de parcare suplimentare celor rezultate conform lit. a), după cum urmează:
 - un spor de 10% pentru construcțiile cuprinse în anexa nr. 1 la pct. 1.1.1-1.1.7;
 - un spor de 30% pentru construcțiile cuprinse în anexa nr. 1 la pct. 1.1.7-1.1.10;
 - atunci când construcțiile cuprind săli de conferințe și alte spații destinate reuniunilor se vor prevedea 1-2 locuri de parcare pentru autocare.

5.1.2 - pentru construcțiile cuprinse în anexa nr. 1 la pct. 1.1.11-1.1.13 vor fi prevăzute câte un loc de parcare pentru 10-30 salariați plus un spor de 20% pentru invitați.

5.2. - Construcții financiar-bancare

5.2.1 - Pentru toate categoriile de construcții financiar-bancare vor fi prevăzute câte un loc de parcare la 20 de salariați și un spor de 50% pentru clienți.

5.2.2 - În funcție de destinația clădirii și de amplasament, parcajele pentru salariați pot fi organizate împreună cu cele ale clienților, adiacent drumului public.

5.3. - Construcții comerciale

5.3.1 - pentru construcțiile comerciale vor fi prevăzute locuri de parcare pentru clienți, după cum urmează:

- * un loc de parcare la 200 mp suprafața desfășurată a construcției pentru unități de până la 400 mp;
- * un loc de parcare la 100 mp suprafața desfășurată a construcției pentru unități de 400-600 mp;
- * un loc de parcare la 50 mp suprafața desfășurată a construcției pentru complexe comerciale de 600-2.000 mp;
- * un loc de parcare la 40 mp suprafața desfășurată a construcției pentru complexuri comerciale de peste 2.000 mp.

5.3.2 - Pentru restaurante va fi prevăzut câte un loc de parcare la 5-10 locuri la masa.

5.3.3 - La acestea se vor adăuga spațiile de parcare sau garare a vehiculelor proprii, care pot fi amplasate independent de parcajele clienților.

5.4. - Construcții de cult

Pentru construcțiile de cult numărul spațiilor de parcare va fi stabilit în funcție de obiectiv, avându-se în vedere un minim de 5 locuri de parcare.

5.5. - Construcții culturale

5.5.1 - Pentru construcțiile culturale vor fi prevăzute locuri de parcare pentru vizitatori sau spectatori și personal, după cum urmează:

- * pentru construcțiile cuprinse în anexa nr. 1 la pct. 1.5.1 și 1.5.2, câte un loc de parcare la 50 mp spațiu de expunere;
- * pentru construcțiile cuprinse în anexa nr. 1 la pct. 1.5.3-1.5.12, un loc la 10-20 locuri în sala.

5.6. - Construcții de învățământ

5.6.1 - Pentru toate categoriile de construcții de învățământ vor fi prevăzute 3-4 locuri de parcare la 12 cadre didactice.

5.6.2 - Pentru învățământul universitar, la cele rezultate conform pct. 5.6.1 se va adăuga, în funcție de capacitatea construcției, un număr de 1-3 locuri de parcare pentru autocare.

5.6.3 - Pentru sedii ale taberelor școlare se vor prevedea locuri de parcare pentru autocare, conform capacității de cazare.

5.7. - Construcții de sănătate

5.7.1 - Pentru construcții de sănătate vor fi prevăzute locuri de parcare după cum urmează:

- * pentru cele cuprinse în anexa nr. 1 la pct. 1.7.1 -1.7.7, câte un loc de parcare la 4 persoane angajate, cu un spor de 10%;
- * pentru cele cuprinse în anexa nr. 1 la pct. 1.7.8-1.7.10, câte un loc de parcare la 10 persoane angajate.

5.7.2 - Parcajele pot fi amplasate diferențiat pentru personal, pacienți și vizitatori, caz în care cele pentru personal și pacienți vor fi amplasate adiacent drumului public.

5.8. - Construcții sportive

5.8.1 - Pentru toate categoriile de construcții și amenajări sportive vor fi prevăzute locuri de parcare pentru personal, pentru public și pentru sportivi, în funcție de capacitatea construcției, după cum urmează:

- * pentru construcții cuprinse în anexa nr. 1 la pct. 1.8.1, 1.8.3 și 1.8.4, un loc de parcare la 5-20 de locuri;
- * pentru construcții cuprinse în anexa nr. 1 la pct. 1.8.2, 1.8.5-1.8.7., un loc de parcare la 30 de persoane.

5.8.2 - La cele rezultate conform punctului 5.7.1 se va adăuga, în funcție de capacitatea construcției, un număr de 1-3 locuri de parcare pentru autocare.

5.9. - Construcții și amenajări de agrement

5.9.1 - Pentru toate categoriile de construcții și amenajări de agrement vor fi prevăzute parcaje în funcție de capacitatea construcției, câte un loc de parcare pentru 10-30 de persoane.

5.9.2 - pentru cluburi va fi prevăzut câte un loc de parcare la 3-10 membri ai clubului.

5.10. - Construcții de turism

5.10.1 - Pentru toate categoriile de construcții de turism vor fi prevăzute locuri de parcare, în funcție de tipul de clădire și de categoria de confort, 1-4 locuri de parcare la 10 locuri de cazare.

5.10.2 - Pentru moteluri se vor asigura 4-10 locuri de parcare la 10 locuri de cazare.

5.11. - Construcții de locuințe

5.11.1 - Pentru construcții de locuințe, în funcție de indicele de motorizare a localității, vor fi prevăzute locuri de parcare, după cum urmează:

* câte un loc de parcare la 1-5 locuințe unifamiliale cu lot propriu;

* câte un loc de parcare la 1-3 apartamente pentru locuințe semicolective cu acces propriu și lot folosit în comun;

* câte un loc de parcare la 2-10 apartamente în locuințe colective cu acces și lot în comun.

5.11.2 - Din totalul locurilor de parcare pentru locuințele individuale vor fi prevăzute garaje în procent de 60-100%.

5.12. - Construcții industriale

Vor fi prevăzute parcaje în funcție de specificul, activității, după cum urmează:

* activități desfășurate pe o suprafață de 10-100 mp, un loc de parcare la 25 mp;

* activități desfășurate pe o suprafață de 100-1.000 mp, un loc de parcare la 150 mp;

* activități desfășurate pe o suprafață mai mare de 1.000 mp, un loc de parcare la o suprafață 100 mp.

5.13. - Pentru construcții ce înglobează spații cu diferite destinații, pentru care există norme diferite de dimensionare a parcajelor, vor fi luate în considerare cele care prevăd un număr mai mare de locuri de parcare.

ANEXA 6

SPAȚII VERZI ȘI PLANTATE

6.1. - Construcții administrative și financiar-bancare

6.1.1 - Pentru construcțiile cuprinse în anexa nr. 1 la pct. 1.1.1-1.1.10 vor fi prevăzute spații verzi cu rol decorativ, minimum 15% din suprafața terenului.

6.1.2 - Pentru construcțiile cuprinse în anexa nr. 1 la pct. 1.1.11 -1.1.13 și 1.2 vor fi prevăzute spații verzi cu rol decorativ și de protecție, minimum 10% din suprafața totală a terenului.

6.1.3 - Conformarea și dimensionarea spațiilor verzi, a plantațiilor și a mobilierului urban vor fi aprobate prin planuri urbanistice.

6.2. - Construcții comerciale

Pentru construcțiile comerciale vor fi prevăzute spații verzi și plantate, cu rol decorativ și de agrement în exteriorul clădirii sau în curți interioare - 2-5% din suprafața totală a terenului.

6.3. - Construcții de cult

Pentru construcțiile de cult vor fi prevăzute spații verzi și plantate, cu rol decorativ și de protecție, dimensionate în funcție de amplasarea în localitate și de condițiile impuse prin regulamentul local de urbanism.

6.4. - Construcții culturale

Pentru toate categoriile de construcții culturale vor fi prevăzute spații verzi și plantate, spații de joc și de odihnă, în funcție de capacitatea construcției - 10-20% din suprafața totală a terenului.

6.6. - Construcții de sănătate

6.6.1 - Pentru construcțiile cuprinse în anexa nr. 1 la pct. 1.7.1-1.7.8 vor fi prevăzute spații verzi și plantații la interiorul incintei, după cum urmează:

- aliniamente simple sau duble, cu rol de protecție;

- parc organizat cu o suprafață de 10-15 mp/bolnav.

6.6.2 - Pentru construcțiile cuprinse în anexa nr. 1 la pct. 1.7.9-1.7.10 vor fi prevăzute spații verzi și plantate de 10-15 mp/copil.

6.7 - Construcții și amenajări sportive

Pentru construcții și amenajări sportive vor fi prevăzute spații verzi și plantate, minimum 30% din suprafața totală a terenului.

6.8 - Construcții de turism și agrement

Pentru construcții de turism și agrement vor fi prevăzute spații verzi și plantate, în funcție de destinație și de gradul de confort, dar nu mai puțin de 25% din suprafața totală a terenului.

6.9 - Construcții de locuințe

Pentru construcțiile de locuințe vor fi prevăzute spații verzi și plantate, în funcție de tipul de locuire, dar nu mai puțin de 2 mp/locuitor.

6.10 - Construcții industriale

Pentru construcțiile industriale vor fi prevăzute spații verzi și aliniamente cu rol de protecție, în funcție de categoria acestora, dar nu mai puțin de 20% din suprafața totală a terenului.

II.a. REGULI GENERALE CU O PONDERE MARE DE VALABILITATE PRIVIND CONDITIILE DE AMPLASARE, ECHIPARE SI CONFORMARE A CONSTRUCTIILOR DE LOCUINTE (P.G.L.)

1. Reguli de amplasare si retrageri minime obligatorii

a. *Amplasarea fata de drumuri publice si cai ferate din administrarea SNCFR*
Conform RGU 525/1996, Art. 18 si 20

b. *Amplasarea fata de aliniament*

Conform RGU 525/1996, Art. 23 :

Cladirile vor fi amplasate la limita aliniamentului sau retrase fata de acesta, dupa cum urmeaza :

- pe aliniament in cazul, cand frontul construit se confunda cu acesta;
- retras fata de aliniament in urmatoarele cazuri :
 - inscriere in regimul de aliniere existent;
 - obtinerea unor distante de protectie in cazul unor artere de mare circulatie;
 - obtinerea latimii minime a frontului la strada in cazul unor parcele cu forma geometrica neregulata;

In toate cazurile inaltimea cladirii pentru care se emite autorizatia de construire, nu trebuie sa depaseasca distanta masurata, pe orizontala, din orice punct al cladirii fata de cel mai apropiat punct al aliniamentului opus.

Pentru fiecare diviziune a teritoriului considerat(zona-subzona-UTR) se mentioneaza conditiile de aliniere a noilor constructii.

c. *Amplasarea in interiorul parcelei*

Conform RGU 525/1996, Art. 24 si articolele 612,613,614,615 din Codul civil :

- distanta de la fata zidului sau linia balconului fata de limitele laterale sau cea posterioara a parcelei trebuie sa fie :
 - minim 1.90 m in cazul prevederii de usi vitrate sau ferestre cu inaltimea parapetului mai mic de 1.50 m;
 - minim 0.60 m in cazul prevederii de ferestre cu inaltimea parapetului egal sau mai mare de 1.50 m;
 - se va respecta concomitent si distanta necesara pentru scurgerea apelor meteorice pe terenul nou construit(functie de latimea streasinii) si distanta necesara pentru a nu umbri cladirea vecina, care trebuie sa fie minim jumătate din inaltimea la streasina, dar nu mai puțin de 3.00 m;
- distanta poate fi redusa la 0.00 m cand cladirea noua se lipeste de un calcan al cladirii vecine;

d. *Amplasarea constructiilor unele fata de altele, pe aceiasi parcela*

- Distanța minimă între două clădiri nealaturate, pe aceeași parcelă, trebuie să fie egală cu jumătatea din înălțimea la cornișă a clădirii celei mai înalte, dar nu mai puțin de 3.00 m.

e. *Amplasarea anexelor*

- Anexele gospodărești nepoluante (miros, zgomot) cum ar fi soproane pentru lemn, bucătării de vară, magazii etc. se pot amplasa alipite față de locuințe sau la distanțele specificate la punctele *c* și *d*.
- Anexele gospodărești poluante cum ar fi adaposturile (grajduri) pentru creșterea animalelor (de cel mult 5 capete de bovine și 5 capete porcine), cotete pentru pasări, latrine uscate, etc. se vor amplasa la min. 10.00 m de cea mai apropiată locuință învecinată, și se exploatează astfel încât să nu producă poluarea mediului sau disconfort vecinilor.

2. Reguli cu privire la asigurarea acceselor obligatorii

Conform RGU 525/1996, Art. 25 și 26

- a. *Pentru a fi construibilă, o parcelă trebuie să aibă acces carosabil și pietonal la un drum public sau privat, direct sau prin servitute.*
- b. *Caracteristicile accesului carosabil trebuie să permită intervenția mijloacelor de stingere a incendiilor.*
- c. *Accesele trebuie îndepărtate cât mai mult posibil de intersecții.*
- d. *Pentru o parcelă alăturată mai multor drumuri (parcelă de colț), accesul la drumul cu traficul cel mai intens poate fi interzis.*
- e. *În cazul unor reparcelări se vor menționa condițiile de realizare a acceselor.*

3. Reguli cu privire la echiparea tehnico-edilitară

Conform RGU 525/1996, Art. 13, 27, 28, 29

Autorizarea executării construcțiilor este permisă numai dacă există posibilitatea racordării de noi consumatori la rețelele existente de apă, la instalațiile de canalizare și de energie electrică.

a. *Asigurarea apei potabile*

Orice construcție nouă, destinată locuirii trebuie să fie racordată la rețeaua publică de distribuție a apei potabile.

În situația în care, localitatea sau zona respectivă nu dispune de rețeaua publică de distribuție, se admite alimentarea cu apă din fântâni, condiționat de asigurarea igienei generale a sursei și a protecției sanitare în raport cu posibilele surse vecine de poluare.

În situația în care construcția fântânii nu asigură protecția apei, iar adâncimea acviferului folosit este mai mică de 10 m, fântâna trebuie amplasată la cel puțin 10 m de orice sursă posibilă de poluare : latrina, grajd, depozit de gunoi, etc. (Ordinul Ministrului Sănătății 536/1997, art. 27)

b. *Asigurarea canalizării menajere*

Orice construcție nouă destinată locuirii trebuie să fie racordată la rețeaua publică de

canalizare a apei menajere.

In situatia in care, localitatea sau zona respectiva nu dispune de retea publica de canalizare menajera, se admite evacuarea apelor in sistem individual sau de grup (bazine vidanjabile), vidanjul va fi descarcat in cea mai apropiata statie de epurare.

Bazinul vidanjabil va fi amplasat la distanta minima de 10 m fata de cea mai apropiata locuinta. (Ordinul Ministrului Sanatatii 536/1997, art.33,34)

c. Asigurarea canalizarii pluviale

Amenajarile pe orice teren trebuie astfel realizate incat sa permita scurgerea apelor meteorice spre reseaua colectoare a acestora.

In absenta retelei pluviale, amenajarile necesare scurgerii libere a apelor meteorice cad in sarcina exclusiva a proprietarilor.

d. Asigurarea energiei electrice

Conform avizului CONEL..

e. Colectarea, indepartarea si neutralizarea deseurilor solide

Primaria va elabora **Regulamentul de salubritate** pentru fiecare localitate a comunei, si va organiza, in limita posibilitatilor, colectarea centralizata a deseurilor solide, asigurand transportul lor la rampele de gunoi amenajate.

In localitatile unde nu este posibila colectarea centralizata si /sau amenajarea rampelor de gunoi, se permite sistemul individual de indepartare si neutralizare a reziduurilor menajere, cu conditia prevenirii dezvoltarii insectelor si rozatoarelor. Locul de amplasare a depozitelor de reziduuri menajere se va alege astfel incat sa nu produca disconfort vecinilor, sa nu impurifice sursele locale de apa si sa fie la cel putin 10 m de ferestrele locuintelor.

4. Reguli cu privire la forma si dimensiunile terenului si ale constructiilor

Conform RGU 525/1996, Art. 30,31,32

a. Caracteristicile parcelelor

Pentru a fi construabila, o parcela trebuie sa indeplineasca urmatoarele conditii :

a.1. front la strada de min. 8 m pentru cladiri insiruite si de min. 12 m pentru cladiri izolate sau cuplate;

a.2. suprafata minima a parcelei de 150 mp pentru cladiri insiruite si de 200 mp pentru cladiri izolate sau cuplate;

a.3. adancime mai mare sau cel putin egala cu latimea parcelei;

a.4. in cazul parcelelor de colt, situate la intersectia a doua strazi, latimea minima a frontului la strada principala trebuie sa fie de min. 12 m pentru cladiri cuplate si de min. 15 m pentru cladiri izolate;

Conditiiile de mai sus se aplica atat parcelelor cu forma regulata, cat si celor cu forma neregulata.

b. Inaltimea constructiilor

Autorizarea executării construcțiilor se face cu respectarea înălțimii medii a clădirilor învecinate și a caracteristicilor zonei, fără ca diferența de înălțime să depășească cu mai mult de un nivel clădirile imediat învecinate.

Regimul de înălțime stabilit pentru fiecare diviziune a teritoriului considerat este marcat în piesele desenate și întărit prin prescripțiile din regulament.

c. Aspectul exterior al construcțiilor

Se va respecta caracterul general al zonei și armonizarea noilor construcții cu aspectul clădirilor învecinate (materiale, goluri, registre de înălțime, detalii de arhitectură, conformarea acoperișului și învelitorii, etc.), dar numai în cazul când clădirile existente dispun de valori general acceptate ale urbanismului și arhitecturii.

5. Reguli cu privire la amplasarea de parcaje, spații verzi și împrejmuiri

Conform RGU 525/1996, Art. 33, 34, 35 și anexele 5.11; 6.9;

a. Parcaje

Parcajele aferente oricăror funcțiuni se vor asigura în afara domeniului public.

Calculul capacității de parcare în funcție de destinația și capacitatea construcției, modul de amplasare și detaliile de proiectare se vor determina în conformitate cu "Normativul departamental pentru proiectarea parcajelor de autoturisme în localitățile urbane" (indicativ P132/93).

b. Spații verzi și plantate

Pe ansamblul localității sau a zonei considerate, prescripțiile vor urmări menținerea și dezvoltarea suprafețelor plantate, cu precădere acolo unde acestea sunt deficitare.

c. Împrejmuiri

Este permisă autorizarea următoarelor categorii de împrejmuiri :

- împrejmuiri opace, necesare pentru protecția împotriva intruziunilor, separarea unor servicii funcționale, asigurarea protecției vizuale;
- împrejmuiri transparente, decorative sau gard viu, necesare delimitării parcelelor aferente clădirilor și/sau integrării clădirilor în caracterul străzilor sau al ansamblurilor urbanistice;

Pentru ambele categorii, aspectul împrejmuirilor se va supune aceluiași exigențe ca și în cazul aspectului exterior al construcției.

III. ZONIFICAREA FUNCTIONALA SI UNITATI TERITORIALE DE REFERINTA

Fiecare localitate a fost impartita in zone conform functiunii predominante si anume :

C – zona centrala, cuprinzind constructii administrative, de cultura, de cult, de invatamant, comerciale si locuinte individuale si/sau colective

L – zona pentru locuinte

IS- zona pentru institutii si servicii

ID- zona pentru unitati industriale si depozite

A – zona pentru unitati agricole

SP- zona pentru spatii verzi amenajate, perdele de protectie, sport si agrement

GC- zona pentru gospodarie comunala

TE- zona pentru echipare edilitara

CC-zona pentru cai de comunicatii

Teritoriile intravilane ale localitatilor componente ale comunei au fost impartite in unitati teritoriale de referinta (U.T.R.) in conformitate cu delimitarile de zonificare functionala stabilite in sectiunea corespunzatoare a P.U.G.-ului preliminar.

U.T.R.-ul este o reprezentare conventionala, care constituie suportul grafic pentru exprimarea prescriptiilor corelate cu propunerile pieselor desenate. Pe langa functiunea predominanta a zonei, celelalte criterii de diviziune in U.T.R.-uri au fost omogenitatea intervalului construit, necesitatea elaborarii unor planuri urbanistice zonale sau de detaliu si posibilitatea folosirii unor limite fizice existente in teren (strazi, limite cadastrale, cursuri de apa, etc.).

In unele cazuri U.T.R.-urile contin portiuni (incinte, loturi, amplasamente) nuanate ca mod de utilizare functionala, denumite subzone cu functionalitate distincta.

U.T.R.-urile au fost precizate printr-un **indicativ zonal** relativ la functionalitatea predominanta a terenului in speta si numerotate dinspre centru spre periferie.

Documentatia R.L.U. este structurata in parte descriptiva si parte grafica auxiliara.

Partea descriptiva contine fisele de prescriptii specifice aferente fiecarui U.T.R. si un cumul de prescriptii generale cu o pondere mare de valabilitate in cazul zonelor de locuinte individuale.

In partea grafica sunt identificate toate U.T.R.-urile descrise, in plansa de ansamblu a fiecarei localitati.

PREVEDERI LA NIVELUL ZONELOR FUNCTIONALE
DIN INSTRAVILA, AFERENTE U.T.R. - UTROR

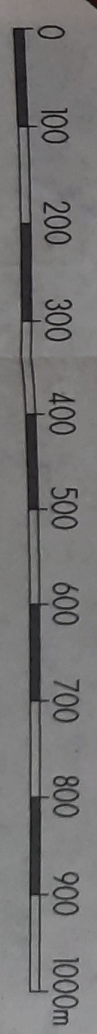
**PREVEDERI LA NIVELUL ZONELOR FUNCTIONALE
DIN INTRAVILAN, AFERENTE U.T.R. – URILOR**

PUG PRELIMINAR COMUNA FILDU DE JOS
REGULAMENT LOCAL DE URBANISM

LOCALITATEA FILDU DE JOS– resedinta de comuna

LOCALITATEA FILDU DE JOS

reședința de comună



PUG PRELIMINAR COMUNA FILDU DE JOS
REGULAMENT LOCAL DE URBANISM
LOCALITATEA FILDU DE JOS- *resedinta de comuna*

FISA DE PRESCRIPTII SPECIFICE A
UNITATII TERITORIALE DE REFERINTA **C1**

1. GENERALITATI

- **Tipuri de subzone functionale**
 - constructii administrative
 - constructii comerciale
 - constructii de locuinte
- **Funciunea dominantă a zonei**
 - zona centrala
- **Funciuni complementare admise ale zonei**
 - terenuri destinate funciunilor aferente locuirii de tip rural(agrozootehnice, mestesugaresti)

2. UTILIZARE FUNCTIONALA

- **Utilizari permise**
 - dotari de zona centrala(institutii publice si servicii de interes general)
 - locuinte individuale si anexe gospodaresti, locuinte colective, activitati complementare(agrozootehnice, mestesugaresti)
- **Utilizari permise cu conditii -**
- **Interdictii temporare -**
- **Interdictii permanente**
 - unitati industriale si agricole, anexe gospodaresti poluante

3. CONDITII DE AMPLASARE SI CONFORMARE A CONSTRUCTIILOR

3.1. REGULI DE AMPLASARE SI RETRAGERI MINIME OBLIGATORII

- **Orientarea fata de punctele cardinale**
 - se vor asigura exigentele de insorire, iluminat natural si perceptia vizuala a mediului ambiant
- **Amplasarea fata de drumurile publice**
 - se vor pastra actualele delimitari de parcele fciare, asigurandu-se un gabarit minimal de 20 m intre aliniamentele laturilor contrapuse ale drumului DN1G
- **Amplasarea fata de cai ferate -**
- **Amplasarea fata de aliniament**
 - regimul de aliniere este definit
- **Amplasarea in interiorul parcelei**
 - pentru subzona de locuit conform R.G.L. punctele 1c,d,e
 - pentru subzona dotarilor conform dezideratelor specifice fiecarui obiectiv(distante minimale, volumetrie, trasee de incinta, etc.)

3.2. REGULI CU PRIVIRE LA ASIGURAREA ACCESELOR OBLIGATORII

- **Accese carosabile**
 - se vor respecta normativile de drumuri(OG43/97), normele PSI si de Aparare Civila
 - se va asigura acces direct pentru fiecare lot existent sau propus, cu degajamente auto pentru principalele dotari
- **Accese pietonale**
 - pentru noile dotari se vor prevedea trasee distincte fata de aleile carosabile

3.3. REGULI CU PRIVIRE LA ECHIPAREA TEHNICO EDILITARA

- **Racordare la retelele existente** - in conditiile stabilite de administratorii retelelor sau realizarea de solutii de echipare individuala (conform RGL)
- **Realizarea de retele noi**
 - se vor realiza exclusiv in sistem centralizat in conditiile stabilite de administratorii de utilitati

3.4. REGULI CU PRIVIRE LA FORMA SI DIMENSIUNILE TERENULUI SI CONSTRUCTIILOR

- **Parcelare**
 - conform delimitarilor juridice existente
 - se va pastra tipul de lot dispus pe adancime cu front stradal redus(12-20 m), destinat amplasarii de case in sistem izolat
- **Inaltimea constructiilor**
 - P, P+1
- **Aspectul exterior al constructiilor**
 - plastica arhitecturala de tip urban sau rural traditional cu acoperis sarpanta si finisaje exterioare expresive si durabile
 - noile dotari vor etala calitati arhitecturale ridicate si se vor integra benefic in zona centrala
- **Procentul de ocupare a terenului (P.O.T.)**
 - maxim 35 % pentru subzona de locuinte
 - maxim 70 % pentru subzona de dotari

3.5. REGULI CU PRIVIRE LA AMPLASAREA DE PARCAJE, SPATII VERZI SI IMPREJMUIRI

- **Parcaje**
 - se va interzice parcare vehiculelor pe portiunea carosabila a drumului
 - se vor crea spatii speciale pentru parcare autoturismelor la principalele dotari publice(primarie, politie)
- **Spatii verzi**
 - pentru subzonele de locuit conform R.G.L.
 - zonele existente vor fi pastrate si amplificate
- **Imprejmuiri**
 - la frontul stradal al dotarilor publice se va realiza din materiale usoare(metal, lemn), cu aspect traforat, soclu din piatra sau beton de inaltime 60-80 cm si inaltime totala de max. 2.00 m
 - la frontul stradal al locuintelor se va realiza din materiale usoare(metal, lemn), opac sau cu aspect traforat, cu sau fara soclu de inaltime 60-80 cm si inaltime totala de max. 2.00 m

- între proprietati, la subzona de locuinte, se vor realiza imprejuriri opace din lemn, metal, zidarie sau plase de sirma intrepatrunda de gard viu, cu inaltime minima de 2.00 m

CISA DE PRESCRIPȚII SPECIALE A UNITĂȚII TERRITORIALE DE REFERINȚĂ L2

1. GENERALITĂȚI

- Tipuri de activitate funcțională:
- construcții speciale și servicii
- construcții de locuit
- Funcțiunea dominantă a zonei:
- zona rezidențială
- Funcțiuni complementare admise ale zonei:
- terenuri destinate activităților aferente locului de tip turistic, recreativ, sportiv, etc.

2. UTILIZARE FUNCȚIONALĂ

- Utilizări permise:
- locuințe individuale și activități gospodărești, activități culturale, educaționale, recreative, servicii, activități de servicii, activități de servicii
- activități de servicii, activități de servicii
- activități de servicii, activități de servicii
- Utilizări permise cu condiții:
- activități de servicii, activități de servicii
- Interzicți temporare:
- activități de servicii, activități de servicii
- Interzicți permanente:
- activități de servicii, activități de servicii

3. CONDIȚII DE AMPLASARE SECUNDOARĂ A CONSTRUCȚIILOR

3.1. REGULI DE AMPLASARE ȘI RETRAGERI MINIME OBLIGATORII

- Orientarea față de punctele cardinale:
- se vor respecta condițiile de orientare, funcțională și perceptive, astfel încât să se evite orientarea față de punctele cardinale nefavorabile
- Amplasarea față de drumurile publice:
- se vor respecta condițiile de amplasare față de drumurile publice, astfel încât să se evite amplasarea în zonele de amplasare nefavorabile
- Amplasarea față de cămine:
- se vor respecta condițiile de amplasare față de cămine, astfel încât să se evite amplasarea în zonele de amplasare nefavorabile
- Amplasarea față de obiective:
- se vor respecta condițiile de amplasare față de obiective, astfel încât să se evite amplasarea în zonele de amplasare nefavorabile
- Amplasarea față de activități:
- se vor respecta condițiile de amplasare față de activități, astfel încât să se evite amplasarea în zonele de amplasare nefavorabile

3.2. REGULI DE AMPLASARE ȘI RETRAGERI MINIME OBLIGATORII

- între proprietati, la subzona de locuinte, se vor realiza imprejuriri opace din lemn, metal, zidarie sau plase de sirma intrepatrunda de gard viu, cu inaltime minima de 2.00 m

REGULAMENTUL DE PREGLEDERE SI PREGLEDERE A ZONELOR TERENURILE DE REFERINTA L2

1. GENERALITATI

- Tipuri de folosinta functionale:
 - constructii specifice zonei
 - constructii de locuinte
- Functiunea dominanta a zonei:
 - zona rezidentiala
- Functiuni complementare admise ale zonii:
 - terenuri destinate locuitorilor aferente terenurilor de tip rezidential constructiilor, servituti

2. UTILIZARE FUNCTIONALA

- Utilizari permise:
 - locuinte individuale si constructii complementare, inclusiv activitati complementare si activitati de servituti
 - dispensar veterinar, scola OSA
- Utilizari permise cu restrictii:
- Interdictii temporare
- Interdictii permanente:
 - activitati industriale si agricole, sau activitati de productie

3. CONDITII DE AMPLASARE SI COMPORTARE A CONSTRUCTIILOR

3.1. REGULI DE AMPLASARE SI RESTRAGERI MINIME OBLIGATORII

- Distanterea fata de punctele cardinale:
 - se vor respecta obligatoriu de constructii, inclusiv activitati si pericolele asociate si servituti
- Amplasarea fata de drumurile publice:
 - se vor respecta obligatoriu de constructii de parcare functionale, asigurandu-se un spatiu minim de 20 m fata de drumurile publice si servituti ale drumului DN si de 10 m fata de drumurile locale
- Distanterea fata de cai ferate:
- Amplasarea fata de aliniament:
 - constructiile nu se vor amplasa la o distanta mai mica de 10 m fata de aliniament
- Amplasarea la intersecii:
 - constructiile nu se vor amplasa la o distanta mai mica de 10 m fata de punctele cardinale
- Amplasarea fata de drumurile publice:
 - constructiile nu se vor amplasa la o distanta mai mica de 10 m fata de drumurile publice
- Amplasarea fata de drumurile locale:
 - constructiile nu se vor amplasa la o distanta mai mica de 10 m fata de drumurile locale

3.2. REGULI DE AMPLASARE SI RESTRAGERI MINIME OBLIGATORII

PUG PRELIMINAR COMUNA FILDU DE JOS
REGULAMENT LOCAL DE URBANISM
LOCALITATEA FILDU DE JOS- resedinta de comuna

FISA DE PRESCRIPTII SPECIFICE A
UNITATII TERRITORIALE DE REFERINTA L2

1. GENERALITATI

- **Tipuri de subzone functionale**
 - constructii speciale agricole
 - constructii de locuinte
- **Funcțiunea dominantă a zonei**
 - zona rezidentiala
- **Funcțiuni complementare admise ale zonei**
 - terenuri destinate funcțiunilor aferente locuirii de tip rural(agrozootehnice, mestesugaresti)

2. UTILIZARE FUNCTIONALA

- **Utilizari permise**
 - locuinte individuale si anexe gospodaresti, locuinte colective, activitati complementare(agrozootehnice, mestesugaresti)
 - dispensar veterinar, centru ORSA
- **Utilizari permise cu conditii -**
- **Interdictii temporare -**
- **Interdictii permanente**
 - unitati industriale si agricole, anexe gospodaresti poluante

3. CONDITII DE AMPLASARE SI CONFORMARE A CONSTRUCTIILOR

3.1. REGULI DE AMPLASARE SI RETRAGERI MINIME OBLIGATORII

- **Orientarea fata de punctele cardinale**
 - se vor asigura exigentele de insorire, iluminat natural si perceptia vizuala a mediului ambiant
- **Amplasarea fata de drumurile publice**
 - se vor pastra actualele delimitari de parcele funciare, asigurandu-se un gabarit minimal de de 20 m intre aliniamentele laturilor contrapuse ale drumului DN1G si de 11m la strazile laterale
- **Amplasarea fata de cai ferate -**
- **Amplasarea fata de aliniament**
 - constructiile noi se vor retrage la 5.00 m fata de aliniament
- **Amplasarea in interiorul parcelei**
 - pentru subzona de locuit conform R.G.L. punctele 1c,d,e
 - pentru subzona dotarilor conform dezideratelor specifice fiecarui obiectiv(distante minimale, volumetrie, trasee de incinta, etc.)

3.2. REGULI CU PRIVIRE LA ASIGURAREA ACCESELOR OBLIGATORII

- **Accese carosabile**
 - se vor respecta normativele de drumuri(OG43/97), normele PSI si de Aparare Civila
 - se va asigura acces direct pentru fiecare lot existent sau propus, cu degajamente auto pentru principalele dotari
- **Accese pietonale**
 - pentru noile dotari se vor prevedea trasee distincte fata de aleile carosabile

3.3. REGULI CU PRIVIRE LA ECHIPAREA TEHNICO EDILITARA

- **Racordare la retelele existente** - in conditiile stabilite de administratorii retelelor sau realizarea de solutii de echipare individuala (conform RGL)
- **Realizarea de retele noi**
 - se vor realiza exclusiv in sistem centralizat in conditiile stabilite de administratorii de utilitati

3.4. REGULI CU PRIVIRE LA FORMA SI DIMENSIUNILE TERENULUI SI CONSTRUCTIILOR

- **Parcelare**
 - conform delimitarilor juridice existente si a prevederilor P.G.L. pct.4.a
 - se va pastra tipul de lot dispus pe adancime cu front stradal redus(12-20 m), destinat amplasarii de case in sistem izolat
- **Inaltimea constructiilor**
 - P, P+1
- **Aspectul exterior al constructiilor**
 - plastica arhitecturala de tip urban sau rural traditional cu acoperis sarpanta si finisaje exterioare expresive si durabile
- **Procentul de ocupare a terenului (P.O.T.)**
 - maxim 40 % pentru subzona de locuinte
 - maxim 70 % pentru subzona de dotari

3.5. REGULI CU PRIVIRE LA AMPLASAREA DE PARCAJE, SPATII VERZI SI IMPREJMUIRI

- **Parcaje**
 - se va interzice parcare vehiculelor pe portiunea carosabila a drumului
 - se vor crea spatii de parcare in interiorul fiecarei parcele construite
- **Spatii verzi**
 - conform R.G.L.
- **Imprejmuiri**
 - la frontul stradal se va realiza din materiale usoare(metal, lemn), opac sau cu aspect traforat, cu sau fara soclu de inaltime 60-80 cm si inaltime totala de max. 2.00 m
 - intre proprietati, se vor realiza imprejmuiri opace din lemn, metal, zidarie sau plase de sirma intrepatrunda de gard viu, cu inaltime minima de 2.00 m

PUG PRELIMINAR COMUNA FILDU DE JOS
REGULAMENT LOCAL DE URBANISM
LOCALITATEA FILDU DE JOS- resedinta de comuna

FISA DE PRESCRIPTII SPECIFICE A
UNITATII TERITORIALE DE REFERINTA **L3**

1. GENERALITATI

- **Tipuri de subzone functionale**
 - constructii comerciale
 - constructii de locuinte
- **Funciunea dominanta a zonei**
 - zona rezidentiala
- **Funciuni complementare admise ale zonei**
 - terenuri destinate functiunilor aferente locuirii de tip rural(agrozootehnice, mestesugaresti)

2. UTILIZARE FUNCTIONALA

- **Utilizari permise**
 - locuinte individuale si anexe gospodaresti, locuinte colective, activitati complementare(agrozootehnice, mestesugaresti)
 - spatii comerciale
- **Utilizari permise cu conditii**
 - in zona de protectie a albiei minore a vaili Fildului, constructiile mentionate la aliniatul precedent se vor executa numai cu avizul Oficiului de Gospodarie a Apelor
- **Interdictii temporare -**
- **Interdictii permanente**
 - unitati industriale si agricole, anexe gospodaresti poluante

3. CONDITII DE AMPLASARE SI CONFORMARE A CONSTRUCTIILOR

3.1. REGULI DE AMPLASARE SI RETRAGERI MINIME OBLIGATORII

- **Orientarea fata de punctele cardinale**
 - se vor asigura exigentele de insorire, iluminat natural si perceptia vizuala a mediului ambiant
- **Amplasarea fata de drumurile publice**
 - se vor pastra actualele delimitari de parcele funciare, asigurandu-se un gabarit minimal de de 20 m intre aliniamentele laturilor contrapuse ale drumului DN1G
- **Amplasarea fata de cai ferate -**
- **Amplasarea fata de aliniament**
 - constructiile noi se vor retrage la 5.00 m fata de aliniament
- **Amplasarea in interiorul parcelei**
 - pentru subzona de locuit conform R.G.L. punctele 1c,d,e
 - pentru subzona dotarilor conform dezideratelor specifice fiecarui obiectiv(distante minimale, volumetrie, trasee de incinta, etc.)

3.2. REGULI CU PRIVIRE LA ASIGURAREA ACCESELOR OBLIGATORII

- **Accese carosabile**
 - se vor respecta normativel de drumuri(OG43/97), normele PSI și de Aparare Cívila
 - se va asigura acces direct pentru fiecare lot existent sau propus, cu degajamente auto pentru principalele dotari
- **Accese pietonale**
 - pentru noile dotari se vor prevedea trasee distincte fata de aleile carosabile

3.3. REGULI CU PRIVIRE LA ECHIPAREA TEHNICO EDILITARA

- **Racordare la retelele existente** - in conditiile stabilite de administratorii retelelor sau realizarea de solutii de echipare individuala (conform RGL)
- **Realizarea de retele noi**
 - se vor realiza exclusiv in sistem centralizat in conditiile stabilite de administratorii de utilitati

3.4. REGULI CU PRIVIRE LA FORMA SI DIMENSIUNILE TERENULUI SI CONSTRUCTIILOR

- **Parcelare**
 - conform delimitarilor juridice existente si a prevederilor P.G.L. pct.4.a
 - se va pastra tipul de lot dispus pe adancime cu front stradal redus(12-20 m), destinat amplasarii de case in sistem izolat
- **Inaltimea constructiilor**
 - P, P+1
- **Aspectul exterior al constructiilor**
 - plastica arhitecturala de tip urban sau rural traditional cu acoperis sarpanta si finisaje exterioare expresive si durabile
- **Procentul de ocupare a terenului (P.O.T.)**
 - maxim 40 % pentru subzona de locuinte
 - maxim 70 % pentru subzona de dotari

3.5. REGULI CU PRIVIRE LA AMPLASAREA DE PARCAJE, SPATII VERZI SI IMPREJMUIRI

- **Parcaje**
 - se va interzice parcareá vehiculelor pe portiunea carosabila a drumului
 - se vor crea spatii de parcare in interiorul fiecárei parcele construita
- **Spatii verzi**
 - conform R.G.L.
- **Imprejmuiri**
 - la frontul stradal se va realiza din materiale usoare(metal, lemn), opac sau cu aspect traforat, cu sau fara soclu de inaltime 60-80 cm si inaltime totala de max. 2.00 m
 - intre proprietati, se vor realiza imprejmuiri opace din lemn, metal, zidarie sau plase de sirma intrepatrúnsa de gard viu, cu inaltime minima de 2.00 m

FISA DE PRESCRIPTII SPECIFICE A UNITATII TERITORIALE DE REFERINTA **L4**

1. GENERALITATI

- **Tipuri de subzone functionale**
 - constructii de cult
 - constructii pentru invatamant
 - constructii pentru sanatate
 - constructii de locuinte
- **Funciunea dominanta a zonei**
 - zona rezidentiala
- **Funciuni complementare admise ale zonei**
 - terenuri destinate functiunilor aferente locuirii de tip rural(agrozootehnice, mestesugaresti)

2. UTILIZARE FUNCTIONALA

- **Utilizari permise**
 - dotari (scoala+gradinita, biserica, dispensar uman, remiza PSI)
 - locuinte individuale si anexe gospodaresti, locuinte colective, activitati complementare(agrozootehnice, mestesugaresti)
- **Utilizari permise cu conditii**
 - in zona de protectie a albiei minore a vaili Fildului, constructiile mentionate la aliniatul precedent se vor executa numai cu avizul Oficiului de Gospodarire a Apelor
- **Interdictii temporare**
 - in zona inundabila, pana la regularizarea vaili
- **Interdictii permanente**
 - unitati industriale si agricole, anexe gospodaresti poluante

3. CONDITII DE AMPLASARE SI CONFORMARE A CONSTRUCTIILOR

3.1. REGULI DE AMPLASARE SI RETRAGERI MINIME OBLIGATORII

- **Orientarea fata de punctele cardinale**
 - se vor asigura exigentele de insorire, iluminat natural si perceptia vizuala a mediului ambiant
- **Amplasarea fata de drumurile publice**
 - se vor pastra actualele delimitari de parcele funciare, asigurandu-se un gabarit minimal de 12 m intre aliniamentele laturilor contrapuse ale drumului DC67 si de 11m la strazile laterale
- **Amplasarea fata de cai ferate -**
- **Amplasarea fata de aliniament**
 - constructiile noi se vor retrage la 5.00 m fata de aliniament
- **Amplasarea in interiorul parcelei**

- pentru subzona de locuit conform R.G.L. punctele 1c,d,e
- pentru subzona dotarilor conform dezideratelor specifice fiecarui obiectiv(distante minimale, volumetrie, trasee de incinta, etc.)

3.2. REGULI CU PRIVIRE LA ASIGURAREA ACCESELOR OBLIGATORII

- **Accese carosabile**
 - se vor respecta normativele de drumuri(OG43/97), normele PSI si de Aparare Civila
 - se va asigura acces direct pentru fiecare lot existent sau propus, cu degajamente auto pentru principalele dotari
- **Accese pietonale**
 - pentru noile dotari se vor prevedea trasee distincte fata de aleile carosabile

3.3. REGULI CU PRIVIRE LA ECHIPAREA TEHNICO EDILITARA

- **Racordare la retelele existente** - in conditiile stabilite de administratorii retelelor **sau realizarea de solutii de echipare individuala (conform RGL)**
- **Realizarea de retele noi**
 - se vor realiza exclusiv in sistem centralizat in conditiile stabilite de administratorii de utilitati

3.4. REGULI CU PRIVIRE LA FORMA SI DIMENSIUNILE TERENULUI SI CONSTRUCTIILOR

- **Parcelare**
 - conform delimitarilor juridice existente si a prevederilor P.G.L. pct.4.a
 - se va pastra tipul de lot dispus pe adancime cu front stradal redus(12-20 m), destinat amplasarii de case in sistem izolat
- **Inaltimea constructiilor**
 - P, P+1
- **Aspectul exterior al constructiilor**
 - plastica arhitecturala de tip urban sau rural traditional cu acoperis sarpanta si finisaje exterioare expresive si durabile
- **Procentul de ocupare a terenului (P.O.T.)**
 - maxim 35 % pentru subzona de locuinte
 - maxim 70 % pentru subzona de dotari

3.5. REGULI CU PRIVIRE LA AMPLASAREA DE PARCAJE, SPATII VERZI SI IMPREJMUIRI

- **Parcaje**
 - se va interzice parcare vehiculelor pe portiunea carosabila a drumului
 - se vor crea spatii speciale pentru parcare autoturismelor la principalele dotari publice(scoala, gradinita, dispensar uman)
- **Spatii verzi**
 - pentru subzonele de locuit conform R.G.L.
 - zonele existente vor fi pastrate si amplificate
- **Imprejmuiri**

- la frontul stradal al dotarilor publice se va realiza din materiale usoare(metal, lemn), cu aspect traforat, soclu din piatra sau beton de inaltime 60-80 cm si inaltime totala de max. 2.00 m
- la frontul stradal al locuintelor se va realiza din materiale usoare(metal, lemn), opac sau cu aspect traforat, cu sau fara soclu de inaltime 60-80 cm si inaltime totala de max. 2.00 m
- intre proprietati, la subzona de locuinte, se vor realiza imprejmuiri opace din lemn, metal, zidarie sau plase de sirma intrepatrinsa de gard viu, cu inaltime minima de 2.00 m

PUG PRELIMINAR COMUNA FILDU DE JOS
REGULAMENT LOCAL DE URBANISM
LOCALITATEA FILDU DE JOS- resedinta de comuna

FISA DE PRESCRIPTII SPECIFICE A
UNITATII TERITORIALE DE REFERINTA **L5**

1. GENERALITATI

- **Tipuri de subzone functionale -**
- **Funcțiunea dominantă a zonei**
 - zona rezidentială
- **Funcțiuni complementare admise ale zonei**
 - terenuri destinate funcțiilor aferente locuirii de tip rural (agrozootehnice, mestesugaresti)

2. UTILIZARE FUNCTIONALA

- **Utilizari permise**
 - locuinte individuale si anexe gospodaresti, locuinte colective, activitati complementare (agrozootehnice, mestesugaresti)
- **Utilizari permise cu conditii**
 - in zona de protectie a albiei minore a vaili Fildului, constructiile mentionate la aliniatul precedent se vor executa numai cu avizul Oficiului de Gospodarire a Apelor
- **Interdictii temporare**
 - in zona inundabila, pana la regularizarea vaili
- **Interdictii permanente**
 - unitati industriale si agricole, anexe gospodaresti poluante

3. CONDITII DE AMPLASARE SI CONFORMARE A CONSTRUCTIILOR

3.1. REGULI DE AMPLASARE SI RETRAGERI MINIME OBLIGATORII

- **Orientarea fata de punctele cardinale**
 - se vor asigura exigentele de insorire, iluminat natural si perceptia vizuala a mediului ambiant
- **Amplasarea fata de drumurile publice**
 - se vor pastra actualele delimitari de parcele funciare, asigurandu-se un gabarit minimal de 11m intre aliniamentele laturilor contrapuse ale strazilor
- **Amplasarea fata de cai ferate -**
- **Amplasarea fata de aliniament**
 - constructiile noi se vor retrage la 5.00 m fata de aliniament
- **Amplasarea in interiorul parcelei**
 - conform R.G.L. punctele 1c,d,e

3.2. REGULI CU PRIVIRE LA ASIGURAREA ACCESELOR OBLIGATORII

- **Accese carosabile**

- se vor respecta normativele de drumuri(OG43/97), normele PSI si de Aparare Civila
- se va asigura acces direct pentru fiecare lot existent sau propus, cu degajamente auto pentru principalele dotari
- **Accese pietonale**
 - pentru noile constructii se vor prevedea trasee distincte fata de aleile carosabile

3.3. REGULI CU PRIVIRE LA ECHIPAREA TEHNICO EDILITARA

- **Racordare la retelele existente** - in conditiile stabilite de administratorii retelelor sau realizarea de solutii de echipare individuala (conform RGL)
- **Realizarea de retele noi**
 - se vor realiza exclusiv in sistem centralizat in conditiile stabilite de administratorii de utilitati

3.4. REGULI CU PRIVIRE LA FORMA SI DIMENSIUNILE TERENULUI SI CONSTRUCTIILOR

- **Parcelare**
 - conform delimitarilor juridice existente si a prevederilor P.G.L. pct.4.a
 - se va pastra tipul de lot dispus pe adancime cu front stradal redus(12-20 m), destinat amplasarii de case in sistem izolat
- **Inaltimea constructiilor**
 - P, P+1
- **Aspectul exterior al constructiilor**
 - plastica arhitecturala de tip urban sau rural traditional cu acoperis sarpanta si finisaje exterioare expresive si durabile
- **Procentul de ocupare a terenului (P.O.T.)**
 - maxim 40 %

3.5. REGULI CU PRIVIRE LA AMPLASAREA DE PARCAJE, SPATII VERZI SI IMPREJMUIRI

- **Parcaje**
 - se vor crea spatii de parcare in interiorul fiecarei parcele construita
- **Spatii verzi**
 - conform R.G.L.
- **Imprejmuiri**
 - la frontul stradal se va realiza din materiale usoare(metal, lemn), opac sau cu aspect traforat, cu sau fara soclu de inaltime 60-80 cm si inaltime totala de max. 2.00 m
 - intre proprietati, se vor realiza imprejmuiri opace din lemn, metal, zidarie sau plase de sirma intrepatrunda de gard viu, cu inaltime minima de 2.00 m

FISA DE PRESCRIPTII SPECIFICE A UNITATII TERRITORIALE DE REFERINTA **A6**

1. GENERALITATI

- **Tipuri de subzone functionale**
 - constructii aferente activitatilor de tip agrozootehnic
- **Funciunea dominanta a zonei**
 - activitati agrozootehnice de tip ferma
- **Funciuni complementare admise ale zonei -**

2. UTILIZARE FUNCTIONALA

- **Utilizari permise**
 - spatii de profil mestesugaresc(miroproductie, servicii rurale)
- **Utilizari permise cu conditii**
 - spatii de profil agrozootehnice nepoluante, inclusiv ateliere pentru intretinerea utilajelor agricole, cu avizul Agentiei de Protectie a Mediului
- **Interdictii temporare -**
- **Interdictii permanente -**
 - locuinte si dotarile nespecifice zonei

3. CONDITII DE AMPLASARE SI CONFORMARE A CONSTRUCTIILOR

3.1. REGULI DE AMPLASARE SI RETRAGERI MINIME OBLIGATORII

- **Orientarea fata de punctele cardinale**
 - conform prescriptiilor tehnice proprii obiectivelor existente si propuse
- **Amplasarea fata de drumurile publice**
 - este definit fata de drumul DJ109E
- **Amplasarea fata de cai ferate -**
- **Amplasarea fata de aliniament**
 - este definit
- **Amplasarea in interiorul parcelei**
 - pentru eventualele constructii noi se va intocmi un studiu de amenajare interioara a incintei

3.2. REGULI CU PRIVIRE LA ASIGURAREA ACCESELOR OBLIGATORII

- **Accese carosabile**
 - conform studiului de amenajare interioara a incintei

- **Accese pietonale**
 - vor fi aferente traseelor carosabile existente si propuse

3.3. REGULI CU PRIVIRE LA ECHIPAREA TEHNICO EDILITARA

- **Racordare la retelele existente** - in conditiile stabilite de administratorii retelelor sau realizarea de solutii de echipare individuala
- **Realizarea de retele noi**
 - se vor realiza exclusiv in sistem centralizat in conditiile stabilite de administratorii de utilitati

3.4. REGULI CU PRIVIRE LA FORMA SI DIMENSIUNILE TERENULUI SI CONSTRUCTIILOR

- **Parcelare**
 - conform delimitarilor juridice existente
- **Inaltimea constructiilor**
 - P
- **Aspectul exterior al constructiilor**
 - vor fi specifice destinatiei constructiilor
- **Procentul de ocupare a terenului (P.O.T.)**
 - maxim 40 %

3.5. REGULI CU PRIVIRE LA AMPLASAREA DE PARCAJE, SPATII VERZI SI IMPREJMUIRI

- **Parcaje**
 - vor fi solutionate in incinta
- **Spatii verzi**
 - se vor prevedea plantatii de protectie pe conturul incintei
- **Imprejmuiri**
 - se vor realiza in sistem unitar, opac pe intreg perimetrul incintei

FISA DE PRESCRIPTII SPECIFICE A UNITATII TERITORIALE DE REFERINTA **SP7**

1. GENERALITATI

- **Tipuri de subzone functionale**
 - zona verde
 - teren de sport
- **Funcțiunea dominantă a zonei**
 - teren de sport
- **Funcțiuni complementare admise ale zonei -**

2. UTILIZARE FUNCTIONALA

- **Utilizari permise**
 - zona verde
 - teren de sport
- **Utilizari permise cu conditii**
 - dotari pentru sport/agrement, cu avizul Agentiei de Protectie a Mediului
- **Interdictii temporare -**
- **Interdictii permanente**
 - unitati industriale si agricole, locuinte, anexe gospodaresti, dotari nespecifice zonei (comert, sanatate, administratie)

3. CONDITII DE AMPLASARE SI CONFORMARE A CONSTRUCTIILOR

3.1. REGULI DE AMPLASARE SI RETRAGERI MINIME OBLIGATORII

- **Orientarea fata de punctele cardinale**
 - conform exigentelor specifice obiectivului propus
- **Amplasarea fata de drumurile publice**
 - se va pastra actuala delimitare a aliniamentului in raport cu drumul aferent
- **Amplasarea fata de cai ferate -**
- **Amplasarea fata de aliniament**
 - regimul de aliniere este definit
- **Amplasarea in interiorul parcelei**
 - eventualele constructii/amenajari aferente terenului de sport se vor amplasa in afara suprafetei acestuia

3.2. REGULI CU PRIVIRE LA ASIGURAREA ACCESELOR OBLIGATORII

- **Accese carosabile**

- conform situatiei existente
- **Accese pietonale**
 - conform situatiei existente

3.3. REGULI CU PRIVIRE LA ECHIPAREA TEHNICO EDILITARA

- **Racordare la retelele existente** - in conditiile stabilite de administratorii retelelor sau realizarea de solutii de echipare individuala
- **Realizarea de retele noi**
 - se vor realiza exclusiv in sistem centralizat in conditiile stabilite de administratorii de utilitati

3.4. REGULI CU PRIVIRE LA FORMA SI DIMENSIUNILE TERENULUI SI CONSTRUCTIILOR

- **Parcelare**
 - nu se admite in interiorul U.T.R.-ului
- **Inaltimea constructiilor**
 - eventualele constructii/amenajari aferente terenului de sport se vor desfasura exclusiv pe parter
- **Aspectul exterior al constructiilor** -
- **Procentul de ocupare a terenului (P.O.T.)** -

3.5. REGULI CU PRIVIRE LA AMPLASAREA DE PARCAJE, SPATII VERZI SI IMPREJMUIRI

- **Parcaje**
 - se va interzice parcare vehiculelor pe portiunea carosabila a drumului
 - se va crea o parcare in interiorul incintei
- **Spatii verzi**
 - perimetral zonei se vor dispune plantatii ambientale
- **Imprejmuiri**
 - vor fi realizate in sistem unitar pe intregul perimetrul zonei din materiale usoare(lemn, metal) si/sau din gard viu

FISA DE PRESCRIPTII SPECIFICE A UNITATII TERRITORIALE DE REFERINTA **GC8,GC9,GC10**

1. GENERALITATI

- **Tipuri de subzone functionale -**
- **Funciunea dominanta a zonei ,**
 - cimitir
- **Funciuni complementare admise ale zonei**
 - constructii minore de cult

2. UTILIZARE FUNCTIONALA

- **Utilizari permise**
 - amplasarea monumentelor funerare individuale, conform unui studiu minimal de parcelare
- **Utilizari permise cu conditii -**
- **Interdictii temporare -**
- **Interdictii permanente**
 - orice tipuri de constructii incompatibile cu functiunea dominanta;
 - se impune zona de protectie sanitara de 50 m de la imprejmuire(Ordinul Ministerului Sanatatii 536/1996)

3. CONDITII DE AMPLASARE SI CONFORMARE A CONSTRUCTIILOR

3.1. REGULI DE AMPLASARE SI RETRAGERI MINIME OBLIGATORII

- **Orientarea fata de punctele cardinale -**
- **Amplasarea fata de drumurile publice**
 - conform situatiei existente si a studiului de parcelare
- **Amplasarea fata de cai ferate -**
- **Amplasarea fata de aliniament**
 - intre morminte si gardul cimitirului se va lasa o zona libera de 3 m(Ordinul Ministerului Sanatatii 536/1996)
- **Amplasarea in interiorul parcelei**
 - conform situatiei existente si a studiului de parcelare

3.2. REGULI CU PRIVIRE LA ASIGURAREA ACCESELOR OBLIGATORII

- **Accese carosabile**
 - conform situatiei existente

- **Accese pietonale**
 - conform situatiei existente

3.3. REGULI CU PRIVIRE LA ECHIPAREA TEHNICO EDILITARA

- **Racordare la retelele existente**
 - in conditiile stabilite de administratorii retelelor
- **Realizarea de retele noi -**

3.4. REGULI CU PRIVIRE LA FORMA SI DIMENSIUNILE TERENULUI SI CONSTRUCTIILOR

- **Parcelare**
 - conform situatiei existente si a studiului de parcelare
- **Inaltimea constructiilor**
 - nu se admit monumente funerare individuale de mari dimensiuni volumetrice
- **Aspectul exterior al constructiilor**
 - plastica monumentelor funerare revendica simplitate si sobrietate de exprimare
- **Procentul de ocupare a terenului (P.O.T.)**
 - conform studiului de parcelare

3.5. REGULI CU PRIVIRE LA AMPLASAREA DE PARCAJE, SPATII VERZI SI IMPREJMUIRI

- **Parcaje -**
- **Spatii verzi**
 - perimetral zonei se vor dispune plantatii ambientale
- **Imprejmuiri**
 - este obligatoriu imprejmuirea incintei cu gard unitar, in ceea ce priveste dimensiunile, structura si materialul folosit
 - se va dubla gardul cu o perdea de arbori

FISA DE PRESCRIPTII SPECIFICE A UNITATII TERITORIALE DE REFERINTA **GC11**

1. GENERALITATI

- Tipuri de subzone functionale -
- Functiunea dominanta a zonei
 - rampa de gunoi
- Functiuni complementare admise ale zonei -

2. UTILIZARE FUNCTIONALA

- Utilizari permise -
- Utilizari permise cu conditii
 - platforma pentru depunerea deseurilor (depozit controlat de reziduuri solide) cu avizul Agentiei de Protectie a Mediului
- Interdictii temporare -
- Interdictii permanente -
 - orice tipuri de constructii incompatibile cu functiunea specificata;
 - se impune zona de protectie sanitara de 200 m in jurul incintei - conform Ordinului Ministerului Sanatatii 536/1996)

3. CONDITII DE AMPLASARE SI CONFORMARE A CONSTRUCTIILOR

3.1. REGULI DE AMPLASARE SI RETRAGERI MINIME OBLIGATORII

- Orientarea fata de punctele cardinale -
- Amplasarea fata de drumurile publice
 - conform situatiei existente
- Amplasarea fata de cai ferate -
- Amplasarea fata de aliniament
 - intre gardul rampei si aliniament se va lasa o zona libera de 5 m
- Amplasarea in interiorul parcelei -

3.2. REGULI CU PRIVIRE LA ASIGURAREA ACCESELOR OBLIGATORII

- Accese carosabile
 - conform situatiei existente
- Accese pietonale -

3.3. REGULI CU PRIVIRE LA ECHIPAREA TEHNICO EDILITARA

- Racordare la retelele existente -
- Realizarea de retele noi -

3.4. REGULI CU PRIVIRE LA FORMA SI DIMENSIUNILE TERENULUI SI CONSTRUCTIILOR

- Parcelare
 - nu se admite in cadrul U.T.R.-ului
- Inaltimea constructiilor -
- Aspectul exterior al constructiilor -
- Procentul de ocupare a terenului (P.O.T.) -

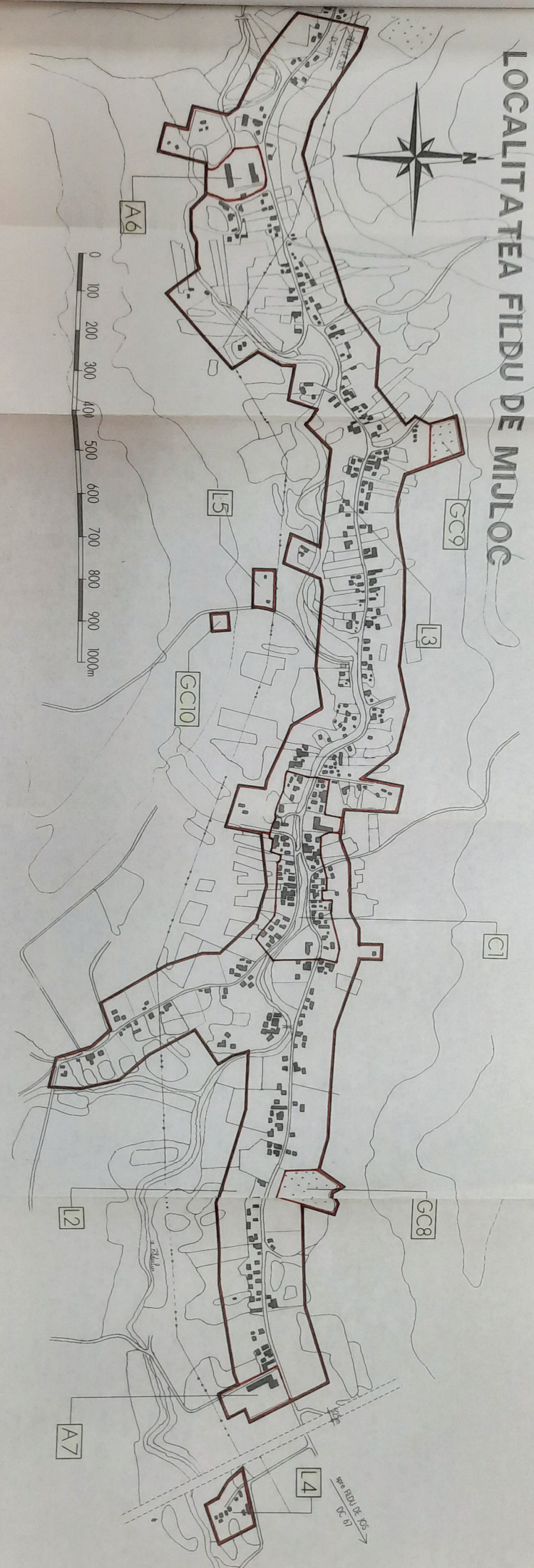
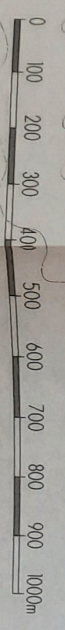

3.5. REGULI CU PRIVIRE LA AMPLASAREA DE PARCAJE, SPATII VERZI SI IMPREJMUIRI

- Parcaje -
- Spatii verzi
 - pe conturul platformei se va prevedea o perdea de protectie din plantatii ambientale
- Imprejmuiri
 - este obligatoriu imprejmuirea incintei cu gard unitar, in ceea ce priveste dimensiunile, structura si materialul folosit
 - se va dubla gardul cu o perdea de arbori

PUG PRELIMINAR COMUNA FILDU DE JOS
REGULAMENT LOCAL DE URBANISM

LOCALITATEA FILDU DE MIJLOC

LOCALITATEA FILDU DE MIJLOC



FISA DE PRESCRIPTII SPECIFICE A UNITATII TERITORIALE DE REFERINTA C1

1. GENERALITATI

- **Tipuri de subzone functionale**
 - constructii pentru invatamant
 - constructii pentru cultura
 - constructii pentru sanatate
 - constructii de cult
 - constructii comerciale
 - constructii de locuinte
- **Funciunea dominanta a zonei**
 - zona centrala
- **Funciuni complementare admise ale zonei**
 - terenuri destinate functiunilor aferente locuirii de tip rural (agrozootehnice, mestesugaresti)

2. UTILIZARE FUNCTIONALA

- **Utilizari permise**
 - dotari (instituti publice si servicii de interes general)
 - locuinte individuale si anexe gospodaresti, activitati complementare (agrozootehnice, mestesugaresti)
- **Utilizari permise cu conditii**
 - in zona de protectie a albiei minore a vaili Fildului, constructiile mentionate la aliniatul precedent se vor executa numai cu avizul Oficiului de Gospodarire a Apelor
- **Interdictii temporare -**
- **Interdictii permanente**
 - unitati industriale si agricole, anexe gospodaresti poluante

3. CONDITII DE AMPLASARE SI CONFORMARE A CONSTRUCTIILOR

3.1. REGULI DE AMPLASARE SI RETRAGERI MINIME OBLIGATORII

- **Orientarea fata de punctele cardinale**
 - se vor asigura exigentele de insorire, iluminat natural si perceptia vizuala a mediului ambiant
- **Amplasarea fata de drumurile publice**
 - se vor pastra actualele delimitari de parcele funciare, asigurandu-se un gabarit minimal de 12 m intre aliniamentele laturilor contrapuse ale drumului DC67
- **Amplasarea fata de cai ferate -**
- **Amplasarea fata de aliniament**
 - regimul de aliniere este definit

- **Amplasarea in interiorul parcelei**
 - pentru subzona de locuit conform R.G.L. punctele 1c,d,e
 - pentru subzona dotarilor conform dezideratelor specifice fiecarui obiectiv (distanțe minimale, volumetrie, trasee de incinta, etc.)

3.2. REGULI CU PRIVIRE LA ASIGURAREA ACCESELOR OBLIGATORII

- **Accese carosabile**
 - se vor respecta normativele de drumuri (OG43/97), normele PSI si de Aparare Civila
 - se va asigura acces direct pentru fiecare lot existent sau propus, cu degajamente auto pentru principalele dotari
- **Accese pietonale**
 - pentru noile dotari se vor prevedea trasee distincte fata de aleile carosabile

3.3. REGULI CU PRIVIRE LA ECHIPAREA TEHNICO EDILITARA

- **Racordare la retele existente** - in conditiile stabilite de administratorii retelelor sau realizarea de solutii de echipare individuala (conform RGL)
- **Realizarea de retele noi**
 - se vor realiza exclusiv in sistem centralizat in conditiile stabilite de administratorii de utilitati

3.4. REGULI CU PRIVIRE LA FORMA SI DIMENSIUNILE TERENULUI SI CONSTRUCTIILOR

- **Parcelare**
 - conform delimitarilor juridice existente
 - se va pastra tipul de lot dispus pe adancime cu front stradal redus (12-20 m), destinat amplasarii de case in sistem izolat
- **Inaltimea constructiilor**
 - P, P+1
- **Aspectul exterior al constructiilor**
 - plastica arhitecturala de tip urban sau rural traditional cu acoperis sarpanta si finisaje exterioare expresive si durabile
 - noile dotari vor etala calitati arhitecturale ridicate si se vor integra benefic in zona centrala
- **Procentul de ocupare a terenului (P.O.T.)**
 - maxim 35 % pentru subzona de locuinte
 - maxim 70 % pentru subzona de dotari

3.5. REGULI CU PRIVIRE LA AMPLASAREA DE PARCAJE, SPATII VERZI SI IMPREJMUIRI

- **Parcaje**
 - se va interzice parcare vehiculelor pe portiunea carosabila a drumului
 - se vor crea spatii speciale pentru parcare autoturismelor la principalele dotari publice (scoala, camin cultural, dispensar uman)
- **Spatii verzi**
 - pentru subzonele de locuit conform R.G.L.
 - zonele existente vor fi pastrate si amplificate

• **Imprejmuiri**

- la frontul stradal al dotarilor publice se va realiza din materiale usoare(metal, lemn), cu aspect traforat, soclu din piatra sau beton de inaltime 60-80 cm si inaltime totala de max. 2.00 m
- la frontul stradal al locuintelor se va realiza din materiale usoare(metal, lemn), opac sau cu aspect traforat, cu sau fara soclu de inaltime 60-80 cm si inaltime totala de max. 2.00 m
- intre proprietati, la subzona de locuinte, se vor realiza imprejmuiri opace din lemn, metal, zidarie sau plase de sirma intrepatrunda de gard viu, cu inaltime minima de 2.00 m

FISA DE PRESCRIPTII SPECIFICE A UNITATII TERITORIALE DE REFERINTA L2

1. GENERALITATI

- **Tipuri de subzone functionale**
 - constructii pentru mica industrie rurala
 - constructii de locuinte
- **Funciunea dominanta a zonei**
 - zona rezidentiala
- **Funciuni complementare admise ale zonei**
 - terenuri destinate functiunilor aferente locuirii de tip rural(agrozootehnice, mestesugaresti)

2. UTILIZARE FUNCTIONALA

- **Utilizari permise**
 - locuinte individuale si anexe gospodaresti, locuinte colective, activitati complementare(agrozootehnice, mestesugaresti)
 - distilerie
- **Utilizari permise cu conditii**
 - in zona de protectie a albiei minore a vaili Fildului, constructiile mentionate la aliniatul precedent se vor executa numai cu avizul Oficiului de Gospodarie a Apelor
- **Interdictii temporare -**
- **Interdictii permanente**
 - unitati industriale si agricole, anexe gospodaresti poluante

3. CONDITII DE AMPLASARE SI CONFORMARE A CONSTRUCTIILOR

3.1. REGULI DE AMPLASARE SI RETRAGERI MINIME OBLIGATORII

- **Orientarea fata de punctele cardinale**
 - se vor asigura exigentele de insorire, iluminat natural si perceptia vizuala a mediului ambiant
- **Amplasarea fata de drumurile publice**
 - se vor pastra actualele delimitari de parcele funciare, asigurandu-se un gabarit minimal de de 12 m intre aliniamentele laturilor contrapuse ale drumului DC67 si de 11m la strazile laterale
- **Amplasarea fata de cai ferate -**
- **Amplasarea fata de aliniament**
 - constructiile noi se vor retrage la 5.00 m fata de aliniament
- **Amplasarea in interiorul parcelei**
 - pentru subzona de locuit conform R.G.L. punctele 1c,d,e
 - pentru subzona dotarilor conform dezideratelor specifice fiecarui obiectiv(distante minimale, volumetrie, trasee de incinta, etc.)

3.2. REGULI CU PRIVIRE LA ASIGURAREA ACCESELOR OBLIGATORII

- **Accese carosabile**
 - se vor respecta normativile de drumuri(OG43/97), normele PSI si de Aparare Civila
 - se va asigura acces direct pentru fiecare lot existent sau propus, cu degajamente auto pentru principalele dotari
- **Accese pietonale**
 - pentru noile constructii se vor prevedea trasee distincte fata de aleile carosabile

3.3. REGULI CU PRIVIRE LA ECHIPAREA TEHNICO EDILITARA

- **Racordare la retelele existente** - in conditiile stabilite de administratorii retelelor sau realizarea de solutii de echipare individuala (conform RGL)
- **Realizarea de retele noi**
 - se vor realiza exclusiv in sistem centralizat in conditiile stabilite de administratorii de utilitati

3.4. REGULI CU PRIVIRE LA FORMA SI DIMENSIUNILE TERENULUI SI CONSTRUCTIILOR

- **Parcelare**
 - conform delimitarilor juridice existente si a prevederilor P.G.L. pct.4.a
 - se va pastra tipul de lot dispus pe adancime cu front stradal redus(12-20 m), destinat amplasarii de case in sistem izolat
- **Inaltimea constructiilor**
 - P, P+1
- **Aspectul exterior al constructiilor**
 - plastica arhitecturala de tip urban sau rural traditional cu acoperis sarpanta si finisaje exterioare expresive si durabile
- **Procentul de ocupare a terenului (P.O.T.)**
 - maxim 40 % pentru subzona de locuinte
 - maxim 70 % pentru subzona de dotari

3.5. REGULI CU PRIVIRE LA AMPLASAREA DE PARCAJE, SPATII VERZI SI IMPREJMUIRI

- **Parcaje**
 - se va interzice parcare vehiculelor pe portiunea carosabila a drumului
 - se vor crea spatii de parcare in interiorul fiecarei parcele construite
- **Spatii verzi**
 - conform R.G.L.
- **Imprejmuiri**
 - la frontul stradal se va realiza din materiale usoare(metal, lemn), opac sau cu aspect traforat, cu sau fara soclu de inaltime 60-80 cm si inaltime totala de max. 2.00 m
 - intre proprietati, se vor realiza imprejmuiri opace din lemn, metal, zidarie sau plase de sirma intrepatrunda de gard viu, cu inaltime minima de 2.00 m

FISA DE PRESCRIPTII SPECIFICE A UNITATII TERITORIALE DE REFERINTA L3

1. GENERALITATI

- **Tipuri de subzone functionale**
 - constructii comerciale
 - constructii anexe comunale
 - constructii de locuinte
- **Funciunea dominanta a zonei**
 - zona rezidentiala
- **Funciuni complementare admise ale zonei**
 - terenuri destinate functiunilor aferente locuirii de tip rural(agrozootehnice, mestesugaresti)

2. UTILIZARE FUNCTIONALA

- **Utilizari permise**
 - locuinte individuale si anexe gospodaresti, locuinte colective, activitati complementare(agrozootehnice, mestesugaresti)
 - spatii comerciale
 - remiza PSI
- **Utilizari permise cu conditii**
 - in zona de protectie a albiei minore a vail Fildului, constructiile mentionate la aliniatul precedent se vor executa numai cu avizul Oficiului de Gospodarire a Apelor
- **Interdictii temporare -**
- **Interdictii permanente**
 - unitati industriale si agricole, anexe gospodaresti poluante

3. CONDITII DE AMPLASARE SI CONFORMARE A CONSTRUCTIILOR

3.1. REGULI DE AMPLASARE SI RETRAGERI MINIME OBLIGATORII

- **Orientarea fata de punctele cardinale**
 - se vor asigura exigentele de insorire, iluminat natural si perceptia vizuala a mediului ambiant
- **Amplasarea fata de drumurile publice**
 - se vor pastra actualele delimitari de parcele funciare, asigurandu-se un gabarit minimal de de 12 m intre aliniamentele laturilor contrapuse ale drumului DC67 si 11 m la strazile laterale
- **Amplasarea fata de cai ferate -**
- **Amplasarea fata de aliniament**
 - constructiile noi se vor retrage la 5.00 m fata de aliniament
- **Amplasarea in interiorul parcelei**
 - pentru subzona de locuit conform R.G.L. punctele 1c,d,e

- pentru subzona dotarilor conform dezideratelor specifice fiecarui obiectiv (distanțe minimale, volumetrie, trasee de incinta, etc.)

3.2. REGULI CU PRIVIRE LA ASIGURAREA ACCESELOR OBLIGATORII

- **Accese carosabile**
 - se vor respecta normativele de drumuri (OG43/97), normele PSI și de Aparare Civila
 - se va asigura acces direct pentru fiecare lot existent sau propus, cu degajamente auto pentru principalele dotari
- **Accese pietonale**
 - pentru noile constructii se vor prevedea trasee distincte fata de aleile carosabile

3.3. REGULI CU PRIVIRE LA ECHIPAREA TEHNICO EDILITARA

- **Racordare la rețelele existente** - în condițiile stabilite de administratorii rețelelor sau realizarea de solutii de echipare individuala (conform RGL)
- **Realizarea de rețele noi**
 - se vor realiza exclusiv în sistem centralizat în condițiile stabilite de administratorii de utilitati

3.4. REGULI CU PRIVIRE LA FORMA SI DIMENSIUNILE TERENULUI SI CONSTRUCTIILOR

- **Parcelare**
 - conform delimitarilor juridice existente și a prevederilor P.G.L. pct.4.a
 - se va pastra tipul de lot dispus pe adancime cu front stradal redus (12-20 m), destinat amplasarii de case în sistem izolat
- **Inaltimea constructiilor**
 - P, P+1
- **Aspectul exterior al constructiilor**
 - plastica arhitecturala de tip urban sau rural traditional cu acoperis sarpanta și finisaje exterioare expresive și durabile
- **Procentul de ocupare a terenului (P.O.T.)**
 - maxim 40 % pentru subzona de locuinte
 - maxim 70 % pentru subzona de dotari

3.5. REGULI CU PRIVIRE LA AMPLASAREA DE PARCAJE, SPATII VERZI SI IMPREJMUIRI

- **Parcaje**
 - se va interzice parcare vehiculelor pe portiunea carosabila a drumului
 - se vor crea spatii de parcare în interiorul fiecărei parcele construite
- **Spatii verzi**
 - conform R.G.L.
- **Imprejmuiri**
 - la frontul stradal se va realiza din materiale usoare (metal, lemn), opac sau cu aspect traforat, cu sau fara soclu de inaltime 60-80 cm și inaltime totala de max. 2.00 m
 - între proprietati, se vor realiza imprejmuiri opace din lemn, metal, zidarie sau plase de sirma întrepatrusa de gard viu, cu inaltime minima de 2.00 m

FISA DE PRESCRIPTII SPECIFICE A UNITATII TERITORIALE DE REFERINTA L4,L5

1. GENERALITATI

- **Tipuri de subzone functionale -**
- **Funcțiunea dominantă a zonei**
 - rezidentială
- **Funcțiuni complementare admise ale zonei**
 - terenuri destinate funcțiilor aferente locuirii de tip rural (agrozootehnice, mestesugaresti)

2. UTILIZARE FUNCTIONALA

- **Utilizari permise**
 - locuinte individuale si anexe gospodaresti, activitati complementare (agrozootehnice, mestesugaresti)
- **Utilizari permise cu conditii -**
- **Interdictii temporare -**
- **Interdictii permanente**
 - unitati industriale si agricole, anexe gospodaresti poluante

3. CONDITII DE AMPLASARE SI CONFORMARE A CONSTRUCTIILOR

3.1. REGULI DE AMPLASARE SI RETRAGERI MINIME OBLIGATORII

- **Orientarea fata de punctele cardinale**
 - se vor asigura exigentele de insorire, iluminat natural si perceptia vizuala a mediului ambiant
- **Amplasarea fata de drumurile publice**
 - conform situatiei existente
- **Amplasarea fata de cai ferate -**
- **Amplasarea fata de aliniament**
 - conform situatiei existente
- **Amplasarea in interiorul parcelei**
 - conform R.G.L. punctele 1c,d,e

3.2. REGULI CU PRIVIRE LA ASIGURAREA ACCESELOR OBLIGATORII

- **Accese carosabile**
 - se vor respecta normativele de drumuri (OG43/97), normele PSI si de Aparare Civila
 - se va asigura acces direct pentru fiecare lot existent sau propus
- **Accese pietonale**
 - se vor prevedea separat de accesle carosabile

3.3. REGULI CU PRIVIRE LA ECHIPAREA TEHNICO EDILITARA

- **Racordare la retelele existente** - in conditiile stabilite de administratorii retelelor sau realizarea de solutii de echipare individuala (conform RGL)
- **Realizarea de retele noi**
 - se vor realiza exclusiv in sistem centralizat in conditiile stabilite de administratorii de utilitati

3.4. REGULI CU PRIVIRE LA FORMA SI DIMENSIUNILE TERENULUI SI CONSTRUCTIILOR

- **Parcelare**
 - conform delimitarilor juridice existente si a prevederilor P.G.L. pct.4.a
- **Inaltimea constructiilor**
 - P, P+1
- **Aspectul exterior al constructiilor**
 - plastica arhitecturala de tip urban sau rural traditional cu acoperis sarpanta si finisaje exterioare expresive si durabile
- **Procentul de ocupare a terenului (P.O.T.)**
 - maxim 40 %

3.5. REGULI CU PRIVIRE LA AMPLASAREA DE PARCAJE, SPATII VERZI SI IMPREJMUIRI

- **Parcaje**
 - se vor asigura parcaje in interiorul fiecarei parcele
- **Spatii verzi**
 - conform R.G.L.
- **Imprejmuiri**
 - la frontul stradal al locuintelor se va realiza din materiale usoare(metal, lemn), opac sau cu aspect traforat, cu sau fara soclu de inaltime 60-80 cm si inaltime totala de max. 2.00 m
 - intre proprietati, se vor realiza imprejmuiri opace din lemn, metal, zidarie sau plase de sirma intrepatrunda de gard viu, cu inaltime minima de 2.00 m

FISA DE PRESCRIPTII SPECIFICE A UNITATII TERITORIALE DE REFERINTA A6

1. GENERALITATI

- **Tipuri de subzone functionale**
 - constructii aferente activitatilor de tip agrozootehnic
- **Funciunea dominanta a zonei**
 - activitati agrozootehnice de tip ferma
- **Funciuni complementare admise ale zonei** -

2. UTILIZARE FUNCTIONALA

- **Utilizari permise**
 - spatii de profil mestesugaresc(mioproductie, servicii rurale)
- **Utilizari permise cu conditii**
 - spatii de profil agrozootehnice nepoluante, inclusiv ateliere pentru intretinerea utilajelor agricole, cu avizul Agentiei de Protectie a Mediului
 - in zona de protectie a albiei minore a vail Fildului, constructiile mentionate la aliniatul precedent se vor executa numai cu avizul Oficiului de Gospodarire a Apelor
- **Interdictii temporare** -
- **Interdictii permanente** -
 - locuinte si dotarile nespecifice zonei

3. CONDITII DE AMPLASARE SI CONFORMARE A CONSTRUCTIILOR

3.1. REGULI DE AMPLASARE SI RETRAGERI MINIME OBLIGATORII

- **Orientarea fata de punctele cardinale**
 - conform prescriptiilor tehnice proprii obiectivelor existente si propuse
- **Amplasarea fata de drumurile publice**
 - este definit fata de drumul DC67
- **Amplasarea fata de cai ferate** -
- **Amplasarea fata de aliniament**
 - este definit
- **Amplasarea in interiorul parcelei**
 - pentru eventualele constructii noi se va intocmi un studiu de amenajare interioara a incintei

3.2. REGULI CU PRIVIRE LA ASIGURAREA ACCESELOR OBLIGATORII

- **Accese carosabile**

- conform studiului de amenajare interioara a incintei
- **Accese pietonale**
 - vor fi aferente traseelor carosabile existente si propuse

3.3. REGULI CU PRIVIRE LA ECHIPAREA TEHNICO EDILITARA

- **Racordare la retelele existente** - in conditiile stabilite de administratorii retelelor sau realizarea de solutii de echipare individuala
- **Realizarea de retele noi**
 - se vor realiza exclusiv in sistem centralizat in conditiile stabilite de administratorii de utilitati

3.4. REGULI CU PRIVIRE LA FORMA SI DIMENSIUNILE TERENULUI SI CONSTRUCTIILOR

- **Parcelare**
 - conform delimitarilor juridice existente
- **Inaltimea constructiilor**
 - P
- **Aspectul exterior al constructiilor**
 - vor fi specifice destinatiei constructiilor
- **Procentul de ocupare a terenului (P.O.T.)**
 - maxim 40 %

3.5. REGULI CU PRIVIRE LA AMPLASAREA DE PARCAJE, SPATII VERZI SI IMPREJMUIRI

- **Parcaje**
 - vor fi solutionate in incinta
- **Spatii verzi**
 - se vor prevedea plantatii de protectie pe conturul incintei
- **Imprejmuiri**
 - se vor realiza in sistem unitar, opac pe intreg perimetrul incintei

FISA DE PRESCRIPTII SPECIFICE A UNITATII TERRITORIALE DE REFERINTA A7

1. GENERALITATI

- **Tipuri de subzone functionale**
 - constructii aferente activitatilor de tip agrozootehnic
- **Funciunea dominanta a zonei** ,
 - activitati agrozootehnice de tip ferma
- **Funciuni complementare admise ale zonei** -

2. UTILIZARE FUNCTIONALA

- **Utilizari permise**
 - spatii de profil mestesugaresc (miroproductie, servicii rurale)
- **Utilizari permise cu conditii**
 - soproane de parcare si ateliere pentru intretinerea utilajelor agricole, cu avizul Agentiei de Protectie a Mediului
- **Interdictii temporare** -
- **Interdictii permanente** -
 - locuinte si dotarile nespecifice zonei

3. CONDITII DE AMPLASARE SI CONFORMARE A CONSTRUCTIILOR

3.1. REGULI DE AMPLASARE SI RETRAGERI MINIME OBLIGATORII

- **Orientarea fata de punctele cardinale**
 - conform prescriptiilor tehnice proprii obiectivelor existente si propuse
- **Amplasarea fata de drumurile publice**
 - este definit fata de DC67
- **Amplasarea fata de cai ferate** -
- **Amplasarea fata de aliniament**
 - regimul de aliniere este definit prin pozitionarea constructiilor existente, eventualele constructii noi se vor retrage la min 10 m de aliniament
- **Amplasarea in interiorul parcelei**
 - pentru eventualele constructii noi se va intocmi un studiu de amenajare interioara a incintei

3.2. REGULI CU PRIVIRE LA ASIGURAREA ACCESELOR OBLIGATORII

- **Accese carosabile**
 - conform studiului de amenajare interioara a incintei

- **Accese pietonale**
 - vor fi aferente traseelor carosabile existente si propuse

3.3. REGULI CU PRIVIRE LA ECHIPAREA TEHNICO EDILITARA

- **Racordare la retelele existente** - in conditiile stabilite de administratorii retelelor sau realizarea de solutii de echipare individuala
- **Realizarea de retele noi**
 - se vor realiza exclusiv in sistem centralizat in conditiile stabilite de administratorii de utilitati

3.4. REGULI CU PRIVIRE LA FORMA SI DIMENSIUNILE TERENULUI SI CONSTRUCTIILOR

- **Parcelare**
 - conform delimitarilor juridice existente
- **Inaltimea constructiilor**
 - P
- **Aspectul exterior al constructiilor**
 - vor fi specifice destinatiei constructiilor
- **Procentul de ocupare a terenului (P.O.T.)**
 - maxim 40 %

3.5. REGULI CU PRIVIRE LA AMPLASAREA DE PARCAJE, SPATII VERZI SI IMPREJMUIRI

- **Parcaje**
 - vor fi solutionate in incinta
- **Spatii verzi**
 - se vor prevedea plantatii de protectie pe conturul incintei
- **Imprejmuiri**
 - se vor realiza in sistem unitar, opac pe intreg perimetrul incintei

FISA DE PRESCRIPTII SPECIFICE A UNITATII TERRITORIALE DE REFERINTA GC8,GC9

1. GENERALITATI

- **Tipuri de subzone functionale -**
- **Funciunea dominanta a zonei**
 - cimitir
- **Funciuni complementare admise ale zonei**
 - constructii minore de cult

2. UTILIZARE FUNCTIONALA

- **Utilizari permise**
 - amplasarea monumentelor funerare individuale, conform unui studiu minimal de parcelare
- **Utilizari permise cu conditii -**
- **Interdictii temporare -**
- **Interdictii permanente**
 - orice tipuri de constructii incompatibile cu functiunea dominanta;
 - se impune zona de protectie sanitara de 50 m de la imprejmuire(Ordinul Ministerului Sanatatii 536/1996)

3. CONDITII DE AMPLASARE SI CONFORMARE A CONSTRUCTIILOR

3.1. REGULI DE AMPLASARE SI RETRAGERI MINIME OBLIGATORII

- **Orientarea fata de punctele cardinale -**
- **Amplasarea fata de drumurile publice**
 - conform situatiei existente si a studiului de parcelare
- **Amplasarea fata de cai ferate -**
- **Amplasarea fata de aliniament**
 - intre morminte si gardul cimitirului se va lasa o zona libera de 3 m(Ordinul Ministerului Sanatatii 536/1996)
- **Amplasarea in interiorul parcelei**
 - conform situatiei existente si a studiului de parcelare

3.2. REGULI CU PRIVIRE LA ASIGURAREA ACCESELOR OBLIGATORII

- **Accese carosabile**
 - conform situatiei existente

• **Accese pietonale**

- conform situatii existente

3.3. REGULI CU PRIVIRE LA ECHIPAREA TEHNICO EDILITARA

- **Racordare la retelele existente**
 - in conditiile stabilite de administratorii retelelor
- **Realizarea de retele noi -**

3.4. REGULI CU PRIVIRE LA FORMA SI DIMENSIUNILE TERENULUI SI CONSTRUCTIILOR

- **Parcelare**
 - conform situatii existente si a studiului de parcelare
- **Inaltimea constructiilor**
 - nu se admit monumente funerare individuale de mari dimensiuni volumetrice
- **Aspectul exterior al constructiilor**
 - plastica monumentelor funerare revendica simplitate si sobrietate de exprimare
- **Procentul de ocupare a terenului (P.O.T.)**
 - conform studiului de parcelare

3.5. REGULI CU PRIVIRE LA AMPLASAREA DE PARCAJE, SPATII VERZI SI IMPREJMUIRI

- **Parcaje -**
- **Spatii verzi**
 - perimetral zonei se vor dispune plantatii ambientale
- **Imprejmuiri**
 - este obligatoriu imprejmuirea incintei cu gard unitar, in ceea ce priveste dimensiunile, structura si materialul folosit
 - se va dubla gardul cu o perdea de arbori

FISA DE PRESCRIPTII SPECIFICE A UNITATII TERITORIALE DE REFERINTA **GC10**

1. GENERALITATI

- Tipuri de subzone functionale -
- Functiunea dominanta a zonei
 - rampa de gunoi
- Functiuni complementare admise ale zonei -

2. UTILIZARE FUNCTIONALA

- Utilizari permise -
- Utilizari permise cu conditii
 - platforma pentru depunerea deseurilor (depozit controlat de reziduuri solide) cu avizul Agentiei de Protectie a Mediului
- Interdictii temporare -
- Interdictii permanente -
 - orice tipuri de constructii incompatibile cu functiunea specificata;
 - se impune zona de protectie sanitara de 200 m in jurul incintei - conform Ordinului Ministerului Sanatatii 536/1996)

3. CONDITII DE AMPLASARE SI CONFORMARE A CONSTRUCTIILOR

3.1. REGULI DE AMPLASARE SI RETRAGERI MINIME OBLIGATORII

- Orientarea fata de punctele cardinale -
- Amplasarea fata de drumurile publice
 - conform situatiei existente
- Amplasarea fata de cai ferate -
- Amplasarea fata de aliniament
 - intre gardul rampei si aliniament se va lasa o zona libera de 5 m
- Amplasarea in interiorul parcelei -

3.2. REGULI CU PRIVIRE LA ASIGURAREA ACCESELOR OBLIGATORII

- Accese carosabile
 - conform situatiei existente
- Accese pietonale -

- 70 -

3.3. REGULI CU PRIVIRE LA ECHIPAREA TEHNICO EDILITARA

- Racordare la retelele existente -
- Realizarea de retele noi -

3.4. REGULI CU PRIVIRE LA FORMA SI DIMENSIUNILE TERENULUI SI CONSTRUCTIILOR

- Parcelare
 - nu se admite in cadrul U.T.R.-ului
- Inaltimea constructiilor -
- Aspectul exterior al constructiilor -
- Procentul de ocupare a terenului (P.O.T.) -

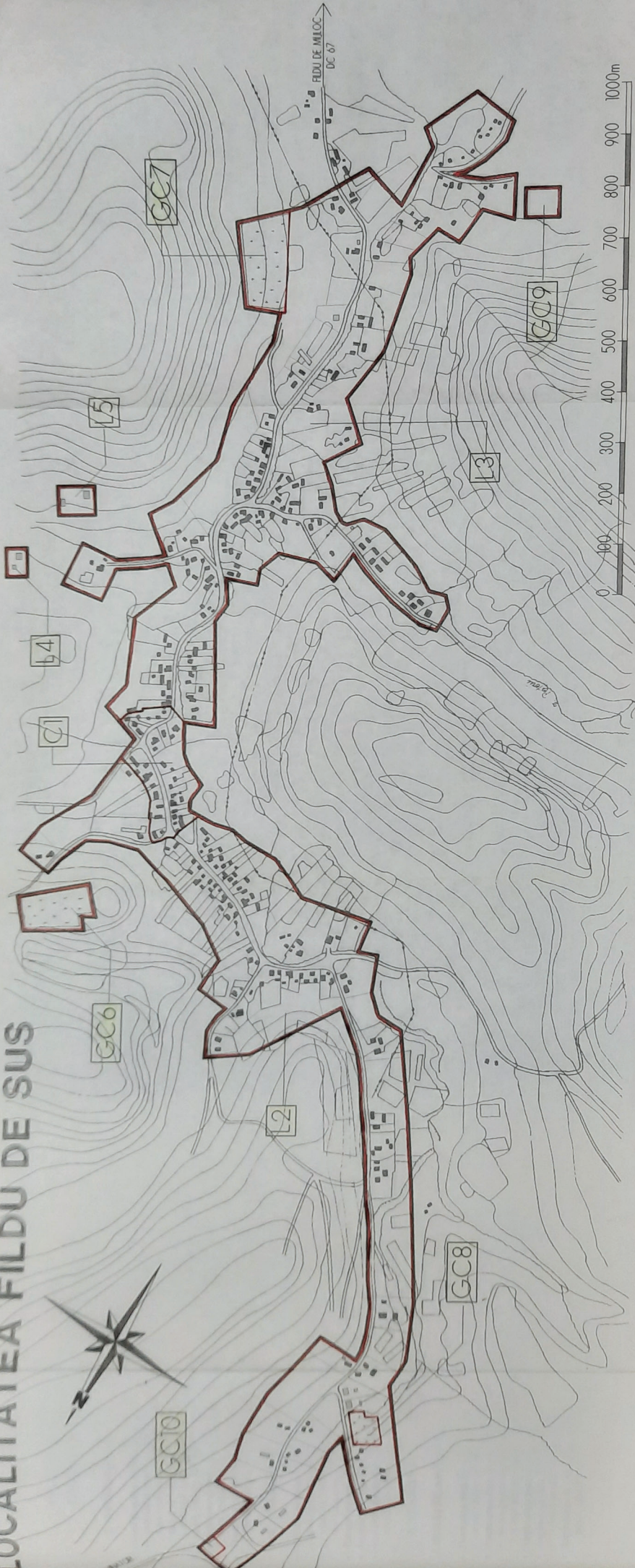
3.5. REGULI CU PRIVIRE LA AMPLASAREA DE PARCAJE, SPATII VERZI SI IMPREJMUIRI

- Parcaje -
- Spatii verzi
 - pe conturul platformei se va prevedea o perdea de protectie din plantatii ambientale
- Imprejmuiri
 - este obligatoriu imprejmuirea incintei cu gard unitar, in ceea ce priveste dimensiunile, structura si materialul folosit
 - se va dubla gardul cu o perdea de arbori

PUG PRELIMINAR COMUNA FILDU DE JOS
REGULAMENT LOCAL DE URBANISM

LOCALITATEA FILDU DE SUS

LOCALITATEA FILDU DE SUS



FISA DE PRESCRIPTII SPECIFICE A UNITATII TERITORIALE DE REFERINTA C1

1. GENERALITATI

- **Tipuri de subzone functionale**
 - constructii pentru invatamant
 - constructii pentru cultura
 - constructii de cult
 - constructii comerciale
 - constructii de locuinte
- **Funciunea dominanta a zonei**
 - zona centrala
- **Funciuni complementare admise ale zonei**
 - terenuri destinate functiunilor aferente locuirii de tip rural (agrozootehnice, mestesugaresti)

2. UTILIZARE FUNCTIONALA

- **Utilizari permise**
 - dotari (institutii publice si servicii de interes general)
 - locuinte individuale si anexe gospodaresti, activitati complementare (agrozootehnice, mestesugaresti)
- **Utilizari permise cu conditii -**
- **Interdictii temporare -**
- **Interdictii permanente**
 - unitati industriale si agricole, anexe gospodaresti poluante

3. CONDITII DE AMPLASARE SI CONFORMARE A CONSTRUCTIILOR

3.1. REGULI DE AMPLASARE SI RETRAGERI MINIME OBLIGATORII

- **Orientarea fata de punctele cardinale**
 - se vor asigura exigentele de insorire, iluminat natural si perceptia vizuala a mediului ambiant
- **Amplasarea fata de drumurile publice**
 - se vor pastra actualele delimitari de parcele funciare, asigurandu-se un gabarit minimal de 12 m intre aliniamentele laturilor contrapuse ale drumului DC67
- **Amplasarea fata de cai ferate -**
- **Amplasarea fata de aliniament**
 - regimul de aliniere este definit
- **Amplasarea in interiorul parcelei**
 - pentru subzona de locuit conform R.G.L. punctele 1c,d,e

- pentru subzona dotarilor conform dezideratelor specifice fiecarui obiectiv (distanțe minime, volumetrie, trasee de incinta, etc.)

3.2. REGULI CU PRIVIRE LA ASIGURAREA ACCESELOR OBLIGATORII

- **Accese carosabile**
 - se vor respecta normativele de drumuri (OG43/97), normele PSI și de Aparare Civila
 - se va asigura acces direct pentru fiecare lot existent sau propus, cu degajamente auto pentru principalele dotari
- **Accese pietonale**
 - pentru noile dotari se vor prevedea trasee distincte față de aleile carosabile

3.3. REGULI CU PRIVIRE LA ECHIPAREA TEHNICO EDILITARA

- **Racordare la rețelele existente** - în condițiile stabilite de administratorii rețelilor sau realizarea de soluții de echipare individuală (conform RGL)
- **Realizarea de rețele noi**
 - se vor realiza exclusiv în sistem centralizat în condițiile stabilite de administratorii de utilități

3.4. REGULI CU PRIVIRE LA FORMA SI DIMENSIUNILE TERENULUI SI CONSTRUCTIILOR

- **Parcelare**
 - conform delimitărilor juridice existente
 - se va păstra tipul de lot dispus pe adâncime cu front stradal redus (12-20 m), destinat amplasării de case în sistem izolat
- **Înălțimea construcțiilor**
 - P, P+1
- **Aspectul exterior al construcțiilor**
 - plastică arhitecturală de tip urban sau rural tradițional cu acoperiș șarpantă și finisaje exterioare expresive și durabile
 - noile dotari vor etala calități arhitecturale ridicate și se vor integra benefic în zona centrală
- **Procentul de ocupare a terenului (P.O.T.)**
 - maxim 35 % pentru subzona de locuințe
 - maxim 70 % pentru subzona de dotari

3.5. REGULI CU PRIVIRE LA AMPLASAREA DE PARCAJE, SPATII VERZI SI IMPREJMUIRI

- **Parcaje**
 - se va interzice parcarea vehiculelor pe porțiunea carosabilă a drumului
 - se vor crea spații speciale pentru parcarea autoturismelor la principalele dotari publice (școală, cămin cultural)
- **Spații verzi**
 - pentru subzonele de locuit conform R.G.L.
 - zonele existente vor fi păstrate și amplificate
- **Împrejmuiri**

- la frontul stradal al dotarilor publice se va realiza din materiale usoare(metal, lemn), cu aspect traforat, soclu din piatra sau beton de inaltime 60-80 cm si inaltime totala de max. 2.00 m
- la frontul stradal al locuintelor se va realiza din materiale usoare(metal, lemn), opac sau cu aspect traforat, cu sau fara soclu de inaltime 60-80 cm si inaltime totala de max. 2.00 m
- intre proprietati, la subzona de locuinte, se vor realiza imprejmuiri opace din lemn, metal, zidarie sau plase de sirma intrepatrunda de gard viu, cu inaltime minima de 2.00 m

UNITATI TERRITORIALE DE REFERINTA L2

GENERALITATI

1. Scopul de utilizare functionale -

1.1. Planificarea dominanta a zonei

zona rezidentiala

1.2. Scopul secundar de utilizare a zonei

scopul secundar functionar aferent activitatii de tip rural(agricultura, pescuit, etc.)

2. UTILIZARE FUNCTIONALA

2.1. Activitati permise

locuinte individuale si case gospodarsii, locuinte colective, activitati comerciale si de servicii (restaurante, magazine, etc.)

2.2. Activitati interzise

2.3. Activitati permise cu restrictii

activitati de productie si activitati agricole si activitati industriale, constructii industriale si activitati de productie si activitati comerciale si de servicii oficiale de Cooperativa a Apelor

2.4. Activitati interzise

activitati industriale si activitati agricole si activitati industriale

2.5. Activitati permise

activitati industriale si agricole, activitati industriale si agricole

3. CONDITII DE AMPLASARE SI CONFORMARE A CONSTRUCTIILOR

3.1. CONDITII DE AMPLASARE SI RETRAGERI MINIME OBLIGATORII

3.1.1. Conditiile de amplasare

conditiile de amplasare vor fi determinate de activitatea functionala si de caracteristicile terenului si de caracteristicile activitatii functionale

conditiile de amplasare vor fi determinate de activitatea functionala si de caracteristicile terenului si de caracteristicile activitatii functionale

3.1.2. Conditiile de conformare

conditiile de conformare vor fi determinate de activitatea functionala si de caracteristicile terenului si de caracteristicile activitatii functionale

3.1.3. Conditiile de amplasare

conditiile de amplasare vor fi determinate de activitatea functionala si de caracteristicile terenului si de caracteristicile activitatii functionale

3.1.4. Conditiile de conformare

conditiile de conformare vor fi determinate de activitatea functionala si de caracteristicile terenului si de caracteristicile activitatii functionale

3.1.5. Conditiile de amplasare

conditiile de amplasare vor fi determinate de activitatea functionala si de caracteristicile terenului si de caracteristicile activitatii functionale

FISA DE PRESCRIPTII SPECIFICE A UNITATII TERITORIALE DE REFERINTA L2

1. GENERALITATI

- **Tipuri de subzone functionale -**
- **Funciunea dominanta a zonei**
 - zona rezidentiala
- **Funciuni complementare admise ale zonei**
 - terenuri destinate functiunilor aferente locuirii de tip rural(agrozootehnice, mestesugaresti)

2. UTILIZARE FUNCTIONALA

- **Utilizari permise**
 - locuinte individuale si anexe gospodaresti, locuinte colective, activitati complementare(agrozootehnice, mestesugaresti)
 - distilerie
- **Utilizari permise cu conditii**
 - in zona de protectie a albiei minore a vaili Fildului, constructiile mentionate la aliniatul precedent se vor executa numai cu avizul Oficiului de Gospodarire a Apelor
- **Interdictii temporare**
 - in zona alunecarilor de teren, pana la consolidarea lor
- **Interdictii permanente**
 - unitati industriale si agricole, anexe gospodaresti poluante

3. CONDITII DE AMPLASARE SI CONFORMARE A CONSTRUCTIILOR

3.1. REGULI DE AMPLASARE SI RETRAGERI MINIME OBLIGATORII

- **Orientarea fata de punctele cardinale**
 - se vor asigura exigentele de insorire, iluminat natural si perceptia vizuala a mediului ambiant
- **Amplasarea fata de drumurile publice**
 - se vor pastra actualele delimitari de parcele funciare, asigurandu-se un gabarit minimal de de 12 m intre aliniamentele laturilor contrapuse ale drumului DC67 si de 11m la strazile laterale
- **Amplasarea fata de cai ferate -**
- **Amplasarea fata de aliniament**
 - constructiile noi se vor retrage la 5.00 m fata de aliniament
- **Amplasarea in interiorul parcelei**
 - pentru subzona de locuit conform R.G.L. punctele 1c,d,e
 - pentru subzona dotarilor conform dezideratelor specifice fiecarui obiectiv(distante minimale, volumetrie, trasee de incinta, etc.)

3.2. REGULI CU PRIVIRE LA ASIGURAREA ACCESELOR OBLIGATORII

- **Accese carosabile**
 - se vor respecta normativetele de drumuri(OG43/97), normele PSI si de Aparare Civila
 - se va asigura acces direct pentru fiecare lot existent sau propus, cu degajamente auto pentru principalele dotari
- **Accese pietonale**
 - pentru noile constructii se vor prevedea trasee distincte fata de aleile carosabile

3.3. REGULI CU PRIVIRE LA ECHIPAREA TEHNICO EDILITARA

- **Racordare la retelele existente** - in conditiile stabilite de administratorii retelelor sau realizarea de solutii de echipare individuala (conform RGL)
- **Realizarea de retele noi**
 - se vor realiza exclusiv in sistem centralizat in conditiile stabilite de administratorii de utilitati

3.4. REGULI CU PRIVIRE LA FORMA SI DIMENSIUNILE TERENULUI SI CONSTRUCTIILOR

- **Parcelare**
 - conform delimitarilor juridice existente si a prevederilor P.G.L. pct.4.a
 - se va pastra tipul de lot dispus pe adancime cu front stradal redus(12-20 m), destinat amplasarii de case in sistem izolat
- **Inaltimea constructiilor**
 - P, P+1
- **Aspectul exterior al constructiilor**
 - plastica arhitecturala de tip urban sau rural traditional cu acoperis sarpanta si finisaje exterioare expresive si durabile
- **Procentul de ocupare a terenului (P.O.T.)**
 - maxim 40 %

3.5. REGULI CU PRIVIRE LA AMPLASAREA DE PARCAJE, SPATII VERZI SI IMPREJMUIRI

- **Parcaje**
 - se va interzice parcare vehiculelor pe portiunea carosabila a drumului
 - se vor crea spatii de parcare in interiorul fiecarei parcele construite
- **Spatii verzi**
 - conform R.G.L.
- **Imprejmuiri**
 - la frontul stradal se va realiza din materiale usoare(metal, lemn), opac sau cu aspect traforat, cu sau fara soclu de inaltime 60-80 cm si inaltime totala de max. 2.00 m
 - intre proprietati, se vor realiza imprejmuiri opace din lemn, metal, zidarie sau plase de sirma intrepatrinsa de gard viu, cu inaltime minima de 2.00 m

PUG PRELIMINAR COMUNA FILDU DE JOS
REGULAMENT LOCAL DE URBANISM
LOCALITATEA FILDU DE SUS

FISA DE PRESCRIPTII SPECIFICE A
UNITATII TERITORIALE DE REFERINTA **L3**

1. GENERALITATI

- **Tipuri de subzone functionale**
 - constructii comerciale
 - constructii de cult
 - constructii de locuinte
- **Funciunea dominanta a zonei**
 - zona rezidentiala
- **Funciuni complementare admise ale zonei**
 - terenuri destinate functiunilor aferente locuirii de tip rural (agrozootehnice, mestesugaresti)

2. UTILIZARE FUNCTIONALA

- **Utilizari permise**
 - locuinte individuale si anexe gospodaresti, locuinte colective, activitati complementare (agrozootehnice, mestesugaresti)
 - spatii comerciale
 - biserică
- **Utilizari permise cu conditii**
 - in zona de protectie a Bisericii de lemn, amplasarea oricarui tip de constructii se face cu avizul C.N.M.S.A.I.
- **Interdictii temporare -**
- **Interdictii permanente**
 - unitati industriale si agricole, anexe gospodaresti poluante

3. CONDITII DE AMPLASARE SI CONFORMARE A CONSTRUCTIILOR

3.1. REGULI DE AMPLASARE SI RETRAGERI MINIME OBLIGATORII

- **Orientarea fata de punctele cardinale**
 - se vor asigura exigentele de insorire, iluminat natural si perceptia vizuala a mediului ambiant
- **Amplasarea fata de drumurile publice**
 - se vor pastra actualele delimitari de parcele funciare, asigurandu-se un gabarit minimal de de 12 m intre aliniamentele laturilor contrapuse ale drumului DC67 si 11 m la strazile laterale
- **Amplasarea fata de cai ferate -**
- **Amplasarea fata de aliniament**
 - constructiile noi se vor retrage la 5.00 m fata de aliniament
- **Amplasarea in interiorul parcelei**
 - pentru subzona de locuit conform R.G.L. punctele 1c,d,e

- pentru subzona dotarilor conform dezideratelor specifice fiecarui obiectiv (distanțe minimale, volumetrie, trasee de incinta, etc.)

3.2. REGULI CU PRIVIRE LA ASIGURAREA ACCESELOR OBLIGATORII

- **Accese carosabile**
 - se vor respecta normativile de drumuri (OG43/97), normele PSI și de Aparare Civilă
 - se va asigura acces direct pentru fiecare lot existent sau propus, cu degajamente auto pentru principalele dotari
- **Accese pietonale**
 - pentru noile construcții se vor prevedea trasee distincte față de aleile carosabile

3.3. REGULI CU PRIVIRE LA ECHIPAREA TEHNICO EDILITARA

- **Racordare la rețelele existente** - în condițiile stabilite de administratorii rețelelor sau realizarea de soluții de echipare individuală (conform RGL)
- **Realizarea de rețele noi**
 - se vor realiza exclusiv în sistem centralizat în condițiile stabilite de administratorii de utilități

3.4. REGULI CU PRIVIRE LA FORMA SI DIMENSIUNILE TERENULUI SI CONSTRUCTIILOR

- **Parcelare**
 - conform delimitărilor juridice existente și a prevederilor P.G.L. pct.4.a
 - se va păstra tipul de lot dispus pe adâncime cu front stradal redus (12-20 m), destinat amplasării de case în sistem izolat
- **Înălțimea construcțiilor**
 - P, P+1
- **Aspectul exterior al construcțiilor**
 - plastică arhitecturală de tip urban sau rural tradițional cu acoperiș șarpantă și finisaje exterioare expresive și durabile
- **Procentul de ocupare a terenului (P.O.T.)**
 - maxim 40 % pentru subzona de locuințe
 - maxim 70 % pentru subzona de dotari

3.5. REGULI CU PRIVIRE LA AMPLASAREA DE PARCAJE, SPATII VERZI SI IMPREJMUIRI

- **Parcaje**
 - se va interzice parcarea vehiculelor pe porțiunea carosabilă a drumului
 - se vor crea spații de parcare în interiorul fiecărei parcele construite
- **Spații verzi**
 - conform R.G.L.
- **Împrejmuiri**
 - la frontul stradal se va realiza din materiale usoare (metal, lemn), opac sau cu aspect traforat, cu sau fără soclu de înălțime 60-80 cm și înălțime totală de max. 2.00 m
 - între proprietăți, se vor realiza împrejmuiri opace din lemn, metal, zidărie sau plase de sîrmă întrepătrunsă de gard viu, cu înălțime minimă de 2.00 m

FISA DE PRESCRIPTII SPECIFICE A UNITATII TERITORIALE DE REFERINTA L4,L5

1. GENERALITATI

- **Tipuri de subzone functionale -**
- **Funciunea dominanta a zonei**
 - rezidentiala
- **Funciuni complementare admise ale zonei**
 - terenuri destinate functiunilor aferente locuirii de tip rural(agrozootehnice, mestesugaresti)

2. UTILIZARE FUNCTIONALA

- **Utilizari permise**
 - locuinte individuale si anexe gospodaresti, activitati complementare(agrozootehnice, mestesugaresti)
- **Utilizari permise cu conditii -**
- **Interdictii temporare -**
- **Interdictii permanente**
 - unitati industriale si agricole, anexe gospodaresti poluante

3.1. REGULI DE AMPLASARE SI RETRAGERI MINIME OBLIGATORII

- **Orientarea fata de punctele cardinale**
 - se vor asigura exigentele de insorire, iluminat natural si perceptia vizuala a mediului ambiant
- **Amplasarea fata de drumurile publice**
 - conform situatiei existente
- **Amplasarea fata de cai ferate -**
- **Amplasarea fata de aliniament**
 - conform situatiei existente
- **Amplasarea in interiorul parcelei**
 - conform R.G.L. punctele 1c,d,e

3.2. REGULI CU PRIVIRE LA ASIGURAREA ACCESELOR OBLIGATORII

- **Accese carosabile**
 - se vor respecta normativele de drumuri(OG43/97), normele PSI si de Aparare Civila
 - se va asigura acces direct pentru fiecare lot existent sau propus
- **Accese pietonale**
 - se vor prevedea separat de accesle carosabile

3.3. REGULI CU PRIVIRE LA ECHIPAREA TEHNICO EDILITARA

- **Racordare la rețelele existente** - în condițiile stabilite de administratorii rețelelor sau realizarea de soluții de echipare individuală (conform RGL)
- **Realizarea de rețele noi**
 - se vor realiza exclusiv în sistem centralizat în condițiile stabilite de administratorii de utilități

3.4. REGULI CU PRIVIRE LA FORMA SI DIMENSIUNILE TERENULUI SI CONSTRUCTIILOR

- **Parcelare**
 - conform delimitărilor juridice existente și a prevederilor P.G.L. pct.4.a
- **Inaltimea construcțiilor**
 - P, P+1
- **Aspectul exterior al construcțiilor**
 - plastică arhitecturală de tip urban sau rural tradițional cu acoperiș șarpantă și finisaje exterioare expresive și durabile
- **Procentul de ocupare a terenului (P.O.T.)**
 - maxim 40 %

3.5. REGULI CU PRIVIRE LA AMPLASAREA DE PARCAJE, SPATII VERZI SI IMPREJMUIRI

- **Parcaje**
 - se vor asigura parcaje în interiorul fiecărei parcele
- **Spatii verzi**
 - conform R.G.L.
- **Imprejmuiri**
 - la frontul stradal al locuințelor se va realiza din materiale usoare (metal, lemn), opac sau cu aspect traforat, cu sau fără soclu de înălțime 60-80 cm și înălțime totală de max. 2.00 m
 - între proprietăți, se vor realiza imprejmuiri opace din lemn, metal, zidărie sau plase de sîrmă întrepătrunsă de gard viu, cu înălțime minimă de 2.00 m

FISA DE PRESCRIPTII SPECIFICE A UNITATII TERRITORIALE DE REFERINTA GC6,GC7, GC8

1. GENERALITATI

- Tipuri de subzone functionale -
- Functiunea dominanta a zonei ,
 - cimitir
- Functiuni complementare admise ale zonei
 - constructii minore de cult

2. UTILIZARE FUNCTIONALA

- Utilizari permise
 - amplasarea monumentelor funerare individuale, conform unui studiu minimal de parcelare
- Utilizari permise cu conditii -
- Interdictii temporare -
- Interdictii permanente
 - orice tipuri de constructii incompatibile cu functiunea dominanta;
 - se impune zona de protectie sanitara de 50 m de la imprejurimi (Ordinul Ministerului Sanatatii 536/1996)

3. CONDITII DE AMPLASARE SI CONFORMARE A CONSTRUCTIILOR

3.1. REGULI DE AMPLASARE SI RETRAGERI MINIME OBLIGATORII

- Orientarea fata de punctele cardinale -
- Amplasarea fata de drumurile publice
 - conform situatiei existente si a studiului de parcelare
- Amplasarea fata de cai ferate -
- Amplasarea fata de aliniament
 - intre morminte si gardul cimitirului se va lasa o zona libera de 3 m (Ordinul Ministerului Sanatatii 536/1996)
- Amplasarea in interiorul parcelei
 - conform situatiei existente si a studiului de parcelare

3.2. REGULI CU PRIVIRE LA ASIGURAREA ACCESELOR OBLIGATORII

- Accese carosabile
 - conform situatiei existente

- **Accese pietonale**
- conform situatiei existente

3.3. REGULI CU PRIVIRE LA ECHIPAREA TEHNICO EDILITARA

- **Racordare la retelele existente**
- in conditiile stabilite de administratorii retelelor
- **Realizarea de retele noi -**

3.4. REGULI CU PRIVIRE LA FORMA SI DIMENSIUNILE TERENULUI SI CONSTRUCTIILOR

- **Parcelare**
- conform situatiei existente si a studiului de parcelare
- **Inaltimea constructiilor**
- nu se admit monumente funerare individuale de mari dimensiuni volumetrice
- **Aspectul exterior al constructiilor**
- plastica monumentelor funerare revendica simplitate si sobrietate de exprimare
- **Procentul de ocupare a terenului (P.O.T.)**
- conform studiului de parcelare

3.5. REGULI CU PRIVIRE LA AMPLASAREA DE PARCAJE, SPATII VERZI SI IMPREJMUIRI

- **Parcaje -**
- **Spatii verzi**
- perimetral zonei se vor dispune plantatii ambientale
- **Imprejmuiri**
- este obligatoriu imprejmuirea incintei cu gard unitar, in ceea ce priveste dimensiunile, structura si materialul folosit
- se va dubla gardul cu o perdea de arbori

FISA DE PRESCRIPTII SPECIFICE A UNITATII TERITORIALE DE REFERINTA GC9, GC10

1. GENERALITATI

- Tipuri de subzone functionale -
- Functiunea dominanta a zonei
 - rampa de gunoi
- Functiuni complementare admise ale zonei -

2. UTILIZARE FUNCTIONALA

- Utilizari permise -
- Utilizari permise cu conditii
 - platforma pentru depunerea deseurilor (depozit controlat de reziduuri solide) cu avizul Agentiei de Protectie a Mediului
 - se interzice utilizarea rampei dupa anul 2002, se va muta activitatea intr-o incinta aleasa, cu ocazia elaborarii PUG definitiv, pe un teren corespunzator atat ca relief, cat si in ceea ce priveste distanta fata de zonele construite
- Interdictii temporare -
- Interdictii permanente -
 - orice tipuri de constructii incompatibile cu functiunea specificata;
 - se impune zona de protectie sanitara de 200 m in jurul incintei - conform Ordinului Ministerului Sanatatii 536/1996)

3. CONDITII DE AMPLASARE SI CONFORMARE A CONSTRUCTIILOR

3.1. REGULI DE AMPLASARE SI RETRAGERI MINIME OBLIGATORII

- Orientarea fata de punctele cardinale -
- Amplasarea fata de drumurile publice
 - conform situatiei existente
- Amplasarea fata de cai ferate -
- Amplasarea fata de aliniament
 - intre gardul rampei si aliniament se va lasa o zona libera de 5 m
- Amplasarea in interiorul parcelei -

3.2. REGULI CU PRIVIRE LA ASIGURAREA ACCESELOR OBLIGATORII

- Accese carosabile
 - conform situatiei existente

- Accese pietonale -

3.3. REGULI CU PRIVIRE LA ECHIPAREA TEHNICO EDILITARA

- Racordare la retelele existente -
- Realizarea de retele noi -

3.4. REGULI CU PRIVIRE LA FORMA SI DIMENSIUNILE TERENULUI SI CONSTRUCTIILOR

- Parcelare
 - nu se admite in cadrul U.T.R.-ului
- Inaltimea constructiilor -
- Aspectul exterior al constructiilor -
- Procentul de ocupare a terenului (P.O.T.) -

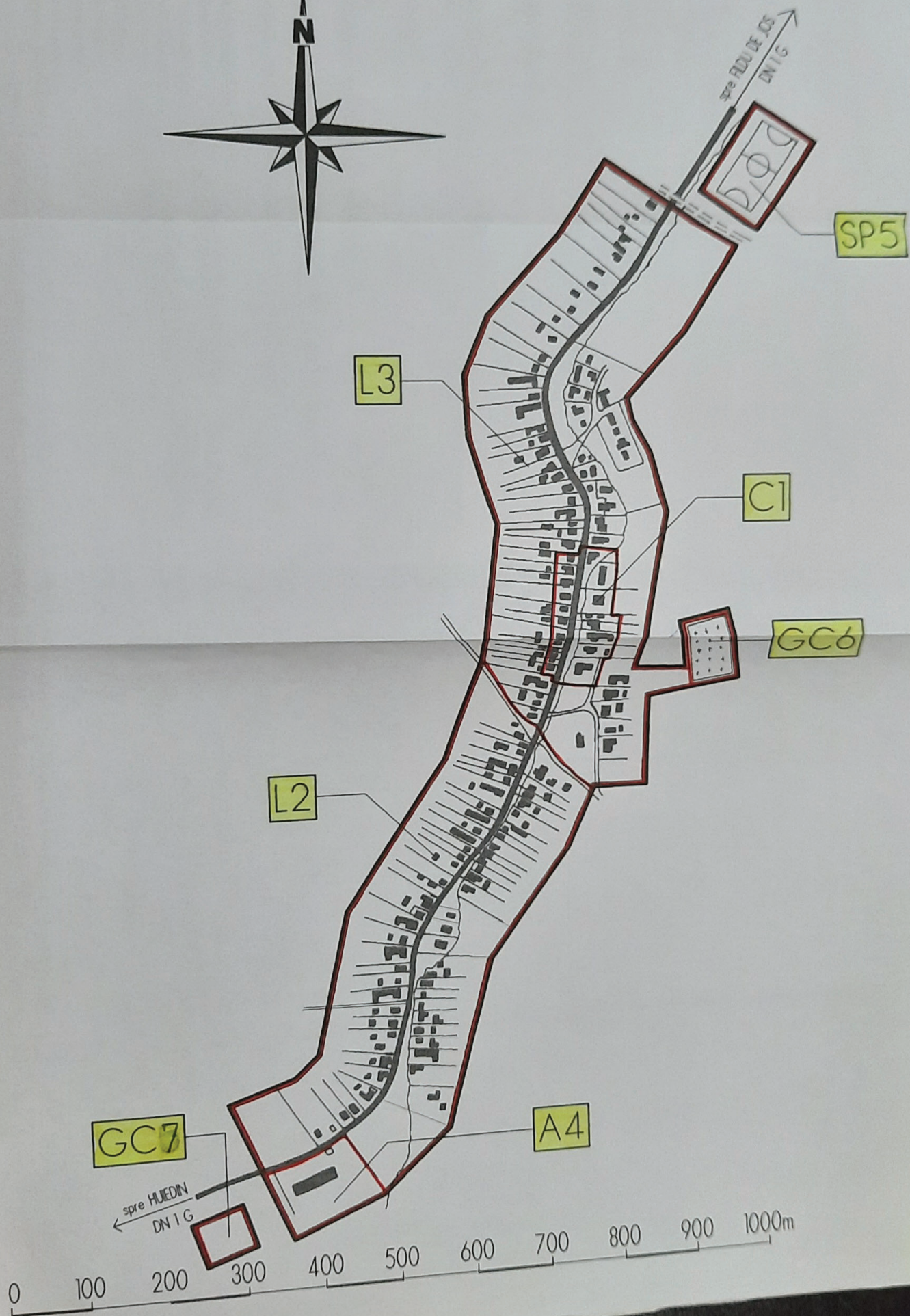

3.5. REGULI CU PRIVIRE LA AMPLASAREA DE PARCAJE, SPATII VERZI SI IMPREJMUIRI

- Parcaje -
- Spatii verzi
 - pe conturul platformei se va prevedea o perdea de protectie din plantatii ambientale
- Imprejmuiri
 - este obligatoriu imprejmuirea incintei cu gard unitar, in ceea ce priveste dimensiunile, structura si materialul folosit
 - se va dubla gardul cu o perdea de arbori

PUG PRELIMINAR COMUNA FILDU DE JOS
REGULAMENT LOCAL DE URBANISM

LOCALITATEA TETISU

LOCALITATEA TETISU



FISA DE PRESCRIPTII SPECIFICE A UNITATII TERITORIALE DE REFERINTA C1

1. GENERALITATI

- **Tipuri de subzone functionale**
 - constructii pentru invatamant ,
 - constructii pentru cultura
 - constructii comerciale
 - constructii de locuinte
- **Funciunea dominanta a zonei**
 - zona centrala
- **Funciuni complementare admise ale zonei**
 - terenuri destinate functiunilor aferente locuirii de tip rural(agrozootehnice, mestesugaresti)

2. UTILIZARE FUNCTIONALA

- **Utilizari permise**
 - dotari de zona centrala(institutii publice si servicii de interes general)
 - locuinte individuale si anexe gospodaresti, activitati complementare(agrozootehnice, mestesugaresti)
- **Utilizari permise cu conditii -**
- **Interdictii temporare -**
- **Interdictii permanente**
 - unitati industriale si agricole, anexe gospodaresti poluante

3. CONDITII DE AMPLASARE SI CONFORMARE A CONSTRUCTIILOR

3.1. REGULI DE AMPLASARE SI RETRAGERI MINIME OBLIGATORII

- **Orientarea fata de punctele cardinale**
 - se vor asigura exigentele de insorire, iluminat natural si perceptia vizuala a mediului ambiant
- **Amplasarea fata de drumurile publice**
 - se vor pastra actualele delimitari de parcele funciare, asigurandu-se un gabarit minimal de 20 m intre aliniamentele laturilor contrapuse ale drumului DN1G
- **Amplasarea fata de cai ferate -**
- **Amplasarea fata de aliniament**
 - regimul de aliniere este definit
- **Amplasarea in interiorul parcelei**
 - pentru subzona de locuit conform R.G.L. punctele 1c,d,e

- 85 -
- pentru subzona dotarilor conform dezideratelor specifice fiecarui obiectiv (distanțe minimale, volumetrie, trasee de incinta, etc.)

3.2. REGULI CU PRIVIRE LA ASIGURAREA ACCESELOR OBLIGATORII

- **Accese carosabile**
 - se vor respecta normativele de drumuri (OG43/97), normele PSI și de Aparare Civilă
 - se va asigura acces direct pentru fiecare lot existent sau propus, cu degajamente auto pentru principalele dotari
- **Accese pietonale**
 - pentru noile dotari se vor prevedea trasee distincte față de aleile carosabile

3.3. REGULI CU PRIVIRE LA ECHIPAREA TEHNICO EDILITARA

- **Racordare la rețelele existente** - în condițiile stabilite de administratorii rețelelor sau realizarea de soluții de echipare individuală (conform RGL)
- **Realizarea de rețele noi**
 - se vor realiza exclusiv în sistem centralizat în condițiile stabilite de administratorii de utilități

3.4. REGULI CU PRIVIRE LA FORMA SI DIMENSIUNILE TERENULUI SI CONSTRUCTIILOR

- **Parcelare**
 - conform delimitărilor juridice existente
 - se va păstra tipul de lot dispus pe adâncime cu front stradal redus (12-20 m), destinat amplasării de case în sistem izolat
- **Înălțimea construcțiilor**
 - P, P+1
- **Aspectul exterior al construcțiilor**
 - plastică arhitecturală de tip urban sau rural tradițional cu acoperiș șarpantă și finisaje exterioare expresive și durabile
 - noile dotari vor etala calități arhitecturale ridicate și se vor integra benefic în zona centrală
- **Procentul de ocupare a terenului (P.O.T.)**
 - maxim 35 % pentru subzona de locuințe
 - maxim 70 % pentru subzona de dotari

3.5. REGULI CU PRIVIRE LA AMPLASAREA DE PARCAJE, SPATII VERZI SI IMPREJMUIRI

- **Parcaje**
 - se va interzice parcarea vehiculelor pe porțiunea carosabilă a drumului
 - se vor crea spații speciale pentru parcarea autoturismelor la principalele dotari publice (primărie, poliție)
- **Spații verzi**
 - pentru subzonele de locuit conform R.G.L.
 - zonele existente vor fi păstrate și amplificate
- **Împrejmuiri**
 - la frontul stradal al dotărilor publice se va realiza din materiale ușoare (metal, lemn), cu aspect traforat, soclu din piatră sau beton de înălțime 60-80 cm și înălțime totală de max. 2.00 m

FISA DE PRESCRIPTII SPECIFICE A UNITATII TERITORIALE DE REFERINTA L2

1. GENERALITATI

- **Tipuri de subzone functionale**
 - constructii anexe comunale
 - constructii de locuinte
- **Funciunea dominanta a zonei**
 - zona rezidentiala
- **Funciuni complementare admise ale zonei**
 - terenuri destinate functiunilor aferente locuirii de tip rural (agrozootehnice, mestesugaresti)

2. UTILIZARE FUNCTIONALA

- **Utilizari permise**
 - locuinte individuale si anexe gospodaresti, locuinte colective, activitati complementare (agrozootehnice, mestesugaresti)
 - remiza PSI
- **Utilizari permise cu conditii**
 - in zona de protectie a Bisericii, amplasarea oricarui tip de constructii se face cu avizul C.N.M.S.A.I.
- **Interdictii temporare -**
- **Interdictii permanente**
 - unitati industriale si agricole, anexe gospodaresti poluante

3. CONDITII DE AMPLASARE SI CONFORMARE A CONSTRUCTIILOR

3.1. REGULI DE AMPLASARE SI RETRAGERI MINIME OBLIGATORII

- **Orientarea fata de punctele cardinale**
 - se vor asigura exigentele de insorire, iluminat natural si perceptia vizuala a mediului ambiant
- **Amplasarea fata de drumurile publice**
 - se vor pastra actualele delimitari de parcele funciare, asigurandu-se un gabarit minimal de de 20 m intre aliniamentele laturilor contrapuse ale drumului DN1G
- **Amplasarea fata de cai ferate -**
- **Amplasarea fata de aliniament**
 - constructiile noi se vor retrage la 5.00 m fata de aliniament
- **Amplasarea in interiorul parcelei**
 - pentru subzona de locuit conform R.G.L. punctele 1c,d,e
 - pentru subzona dotarilor conform dezideratelor specifice fiecarui obiectiv (distante minimale, volumetrie, trasee de incinta, etc.)

3.2. REGULI CU PRIVIRE LA ASIGURAREA ACCESELOR OBLIGATORII

- **Accese carosabile**
 - se vor respecta normativul de drumuri(OG43/97), normele PSI și de Aparare Civila
 - se va asigura acces direct pentru fiecare lot existent sau propus, cu degajamente auto pentru principalele dotari
- **Accese pietonale**
 - pentru noile constructii se vor prevedea trasee distincte fata de aleile carosabile

3.3. REGULI CU PRIVIRE LA ECHIPAREA TEHNICO EDILITARA

- **Racordare la rețelele existente** - in conditiile stabilite de administratorii rețelelor sau realizarea de solutii de echipare individuala (conform RGL)
- **Realizarea de rețele noi**
 - se vor realiza exclusiv in sistem centralizat in conditiile stabilite de administratorii de utilitati

3.4. REGULI CU PRIVIRE LA FORMA SI DIMENSIUNILE TERENULUI SI CONSTRUCTIILOR

- **Parcelare**
 - conform delimitarilor juridice existente și a prevederilor P.G.L. pct.4.a
 - se va pastra tipul de lot dispus pe adancime cu front stradal redus(12-20 m), destinat amplasarii de case in sistem izolat
- **Inaltimea constructiilor**
 - P, P+1
- **Aspectul exterior al constructiilor**
 - plastica arhitecturala de tip urban sau rural traditional cu acoperis sarpanta și finisaje exterioare expresive și durabile
- **Procentul de ocupare a terenului (P.O.T.)**
 - maxim 40 %

3.5. REGULI CU PRIVIRE LA AMPLASAREA DE PARCAJE, SPATII VERZI SI IMPREJMUIRI

- **Parcaje**
 - se va interzice parcare vehiculelor pe portiunea carosabila a drumului
 - se vor crea spatii de parcare in interiorul fiecărei parcele construite
- **Spatii verzi**
 - conform R.G.L.
- **Imprejmuiri**
 - la frontul stradal se va realiza din materiale usoare(metal, lemn), opac sau cu aspect traforat, cu sau fara soclu de inaltime 60-80 cm și inaltime totala de max. 2.00 m
 - intre proprietati, se vor realiza imprejmuiri opace din lemn, metal, zidarie sau plase de sirma intrepatrunda de gard viu, cu inaltime minima de 2.00 m

FISA DE PRESCRIPTII SPECIFICE A UNITATII TERITORIALE DE REFERINTA L3

1. GENERALITATI

- **Tipuri de subzone functionale**
 - constructii de cult
 - constructii de locuinte
- **Funcțiunea dominantă a zonei**
 - zona rezidentială
- **Funcțiuni complementare admise ale zonei**
 - terenuri destinate funcțiilor aferente locuirii de tip rural (agrozootehnice, mestesugaresti)

2. UTILIZARE FUNCTIONALA

- **Utilizari permise**
 - locuinte individuale si anexe gospodaresti, locuinte colective, activitati complementare (agrozootehnice, mestesugaresti)
 - biserica
- **Utilizari permise cu conditii**
 - in zona de protectie a Bisericii, amplasarea oricarui tip de constructii se face cu avizul C.N.M.S.A.I.
- **Interdictii temporare**
 - in zona alunecarilor de teren, pana la consolidarea lor
- **Interdictii permanente**
 - unitati industriale si agricole, anexe gospodaresti poluante

3. CONDITII DE AMPLASARE SI CONFORMARE A CONSTRUCTIILOR

3.1. REGULI DE AMPLASARE SI RETRAGERI MINIME OBLIGATORII

- **Orientarea fata de punctele cardinale**
 - se vor asigura exigentele de insorire, iluminat natural si perceptia vizuala a mediului ambiant
- **Amplasarea fata de drumurile publice**
 - se vor pastra actualele delimitari de parcele funciare, asigurandu-se un gabarit minimal de de 20 m intre aliniamentele laturilor contrapuse ale drumului DN1G
- **Amplasarea fata de cai ferate -**
- **Amplasarea fata de aliniament**
 - constructiile noi se vor retrage la 5.00 m fata de aliniament
- **Amplasarea in interiorul parcelei**
 - pentru subzona de locuit conform R.G.L. punctele 1c,d,e

- pentru subzona dotarilor conform dezideratelor specifice fiecarui obiectiv (distanțe minimale, volumetrie, trasee de incinta, etc.)

3.2. REGULI CU PRIVIRE LA ASIGURAREA ACCESELOR OBLIGATORII

- **Accese carosabile**
 - se vor respecta normativele de drumuri (OG43/97), normele PSI și de Aparare Cívila
 - se va asigura acces direct pentru fiecare lot existent sau propus, cu degajamente auto pentru principalele dotari
- **Accese pietonale**
 - pentru noile constructii se vor prevedea trasee distincte fata de aleile carosabile

3.3. REGULI CU PRIVIRE LA ECHIPAREA TEHNICO EDILITARA

- **Racordare la rețelele existente** - în condițiile stabilite de administratorii rețelelor sau realizarea de solutii de echipare individuala (conform RGL)
- **Realizarea de rețele noi**
 - se vor realiza exclusiv în sistem centralizat în condițiile stabilite de administratorii de utilitati

3.4. REGULI CU PRIVIRE LA FORMA SI DIMENSIUNILE TERENULUI SI CONSTRUCTIILOR

- **Parcelare**
 - conform delimitarilor juridice existente și a prevederilor P.G.L. pct.4.a
 - se va pastra tipul de lot dispus pe adancime cu front stradal redus (12-20 m), destinat amplasarii de case în sistem izolat
- **Inaltimea constructiilor**
 - P, P+1
- **Aspectul exterior al constructiilor**
 - plastica arhitecturala de tip urban sau rural traditional cu acoperis sarpanta și finisaje exterioare expresive și durabile
- **Procentul de ocupare a terenului (P.O.T.)**
 - maxim 40 % pentru subzona de locuinte
 - maxim 70 % pentru subzona de dotari

3.5. REGULI CU PRIVIRE LA AMPLASAREA DE PARCAJE, SPATII VERZI SI IMPREJMUIRI

- **Parcaje**
 - se va interzice parcareá vehiculelor pe portiunea carosabila a drumului
 - se vor crea spatii de parcare în interiorul fiecărei parcele construita
- **Spatii verzi**
 - conform R.G.L.
- **Imprejmuiri**
 - la frontul stradal se va realiza din materiale usoare (metal, lemn), opac sau cu aspect traforat, cu sau fara soclu de inaltime 60-80 cm și inaltime totala de max. 2.00 m
 - între proprietati, se vor realiza imprejmuiri opace din lemn, metal, zidarie sau plase de sirma întrepatrúnsa de gard viu, cu inaltime minima de 2.00 m

FISA DE PRESCRIPTII SPECIFICE A UNITATII TERRITORIALE DE REFERINTA **A4**

1. GENERALITATI

- **Tipuri de subzone functionale**
 - constructii aferente activitatilor de tip agrozootehnic
- **Funciunea dominanta a zonei**
 - activitati agrozootehnice de tip ferma
- **Funciuni complementare admise ale zonei -**

2. UTILIZARE FUNCTIONALA

- **Utilizari permise**
 - spatii de profil mestesugaresc (miroproductie, servicii rurale)
- **Utilizari permise cu conditii**
 - spatii de profil agrozootehnice nepoluante, inclusiv ateliere pentru intretinerea utilajelor agricole, cu avizul Agentiei de Protectie a Mediului
- **Interdictii temporare -**
- **Interdictii permanente -**
 - locuinte si dotarile nespecifice zonei

3. CONDITII DE AMPLASARE SI CONFORMARE A CONSTRUCTIILOR

3.1. REGULI DE AMPLASARE SI RETRAGERI MINIME OBLIGATORII

- **Orientarea fata de punctele cardinale**
 - conform prescriptiilor tehnice proprii obiectivelor existente si propuse
- **Amplasarea fata de drumurile publice**
 - este definit fata de drumul DN1G
- **Amplasarea fata de cai ferate -**
- **Amplasarea fata de aliniament**
 - este definit
- **Amplasarea in interiorul parcelei**
 - pentru eventualele constructii noi se va intocmi un studiu de amenajare interioara a incintei

3.2. REGULI CU PRIVIRE LA ASIGURAREA ACCESELOR OBLIGATORII

- **Accese carosabile**
 - conform studiului de amenajare interioara a incintei

- **Accese pietonale**
 - vor fi aferente traseelor carosabile existente si propuse

3.3. REGULI CU PRIVIRE LA ECHIPAREA TEHNICO EDILITARA

- **Racordare la retelele existente** - in conditiile stabilite de administratorii retelelor sau realizarea de solutii de echipare individuala
- **Realizarea de retele noi**
 - se vor realiza exclusiv in sistem centralizat in conditiile stabilite de administratorii de utilitati

3.4. REGULI CU PRIVIRE LA FORMA SI DIMENSIUNILE TERENULUI SI CONSTRUCTIILOR

- **Parcelare**
 - conform delimitarilor juridice existente
- **Inaltimea constructiilor**
 - P
- **Aspectul exterior al constructiilor**
 - vor fi specifice destinatiei constructiilor
- **Procentul de ocupare a terenului (P.O.T.)**
 - maxim 40 %

3.5. REGULI CU PRIVIRE LA AMPLASAREA DE PARCAJE, SPATII VERZI SI IMPREJMUIRI

- **Parcaje**
 - vor fi solutionate in incinta
- **Spatii verzi**
 - se vor prevedea plantatii de protectie pe conturul incintei
- **Imprejmuiri**
 - se vor realiza in sistem unitar, opac pe intreg perimetrul incintei

FISA DE PRESCRIPTII SPECIFICE A UNITATII TERITORIALE DE REFERINTA SP5

1. GENERALITATI

- **Tipuri de subzone functionale**
 - zona verde
 - teren de sport
- **Funcțiunea dominantă a zonei**
 - teren de sport
- **Funcțiuni complementare admise ale zonei -**

2. UTILIZARE FUNCTIONALA

- **Utilizari permise**
 - zona verde
 - teren de sport
- **Utilizari permise cu conditii**
 - dotari pentru sport/agrement, cu avizul Agentiei de Protectie a Mediului
- **Interdictii temporare -**
- **Interdictii permanente**
 - unitati industriale si agricole, locuinte, anexe gospodaresti, dotari nespecifice zonei (comert, sanatate, administratie)

3. CONDITII DE AMPLASARE SI CONFORMARE A CONSTRUCTIILOR

3.1. REGULI DE AMPLASARE SI RETRAGERI MINIME OBLIGATORII

- **Orientarea fata de punctele cardinale**
 - conform exigentelor specifice obiectivului propus
- **Amplasarea fata de drumurile publice**
 - se va pastra actuala delimitare a aliniamentului in raport cu drumul aferent
- **Amplasarea fata de cai ferate -**
- **Amplasarea fata de aliniament**
 - regimul de aliniere este definit
- **Amplasarea in interiorul parcelei**
 - eventualele constructii/amenajari aferente terenului de sport se vor amplasa in afara suprafetei acestuia

3.2. REGULI CU PRIVIRE LA ASIGURAREA ACCESELOR OBLIGATORII

- **Accese carosabile**

- conform situatiei existente
- **Accese pietonale**
- conform situatiei existente

3.3. REGULI CU PRIVIRE LA ECHIPAREA TEHNICO EDILITARA

- **Racordare la retelele existente** - in conditiile stabilite de administratorii retelelor sau realizarea de solutii de echipare individuala
- **Realizarea de retele noi**
 - se vor realiza exclusiv in sistem centralizat in conditiile stabilite de administratorii de utilitati

3.4. REGULI CU PRIVIRE LA FORMA SI DIMENSIUNILE TERENULUI SI CONSTRUCTIILOR

- **Parcelare**
 - nu se admite in interiorul U.T.R.-ului
- **Inaltimea constructiilor**
 - eventualele constructii/amenajari aferente terenului de sport se vor desfasura exclusiv pe parter
- **Aspectul exterior al constructiilor** -
- **Procentul de ocupare a terenului (P.O.T.)** -

3.5. REGULI CU PRIVIRE LA AMPLASAREA DE PARCAJE, SPATII VERZI SI IMPREJMUIRI

- **Parcaje**
 - se va interzice parcarea vehiculelor pe portiunea carosabila a drumului
 - se va crea o parcare in interiorul incintei
- **Spatii verzi**
 - perimetral zonei se vor dispune plantatii ambientale
- **Imprejmuiri**
 - vor fi realizate in sistem unitar pe intregul perimetrul zonei din materiale usoare(lemn, metal) si/sau din gard viu

FISA DE PRESCRIPTII SPECIFICE A UNITATII TERITORIALE DE REFERINTA GC6

1. GENERALITATI

- **Tipuri de subzone functionale -**
- **Funcțiunea dominantă a zonei**
 - cimitir
- **Funcțiuni complementare admise ale zonei**
 - construcții minore de cult

2. UTILIZARE FUNCTIONALA

- **Utilizari permise**
 - amplasarea monumentelor funerare individuale, conform unui studiu minimal de parcelare
- **Utilizari permise cu conditii -**
- **Interdictii temporare**
 - in zona alunecarilor de teren, pana la consolidarea lor
- **Interdictii permanente**
 - orice tipuri de constructii incompatibile cu functiunea dominantă;
 - se impune zona de protectie sanitara de 50 m de la imprejurimi (Ordinul Ministerului Sanatatii 536/1996)

3. CONDITII DE AMPLASARE SI CONFORMARE A CONSTRUCTIILOR

3.1. REGULI DE AMPLASARE SI RETRAGERI MINIME OBLIGATORII

- **Orientarea fata de punctele cardinale -**
- **Amplasarea fata de drumurile publice**
 - conform situatiei existente si a studiului de parcelare
- **Amplasarea fata de cai ferate -**
- **Amplasarea fata de aliniament**
 - intre morminte si gardul cimitirului se va lasa o zona libera de 3 m (Ordinul Ministerului Sanatatii 536/1996)
- **Amplasarea in interiorul parcelei**
 - conform situatiei existente si a studiului de parcelare

3.2. REGULI CU PRIVIRE LA ASIGURAREA ACCESELOR OBLIGATORII

- **Accese carosabile**
 - conform situatiei existente

- **Accese pietonale**
 - conform situatiei existente

3.3. REGULI CU PRIVIRE LA ECHIPAREA TEHNICO EDILITARA

- **Racordare la retelele existente**
 - in conditiile stabilite de administratorii retelelor
- **Realizarea de retele noi -**

3.4. REGULI CU PRIVIRE LA FORMA SI DIMENSIUNILE TERENULUI SI CONSTRUCTIILOR

- **Parcelare**
 - conform situatiei existente si a studiului de parcelare
- **Inaltimea constructiilor**
 - nu se admit monumente funerare individuale de mari dimensiuni volumetrice
- **Aspectul exterior al constructiilor**
 - plastica monumentelor funerare revendica simplitate si sobrietate de exprimare
- **Procentul de ocupare a terenului (P.O.T.)**
 - conform studiului de parcelare

3.5. REGULI CU PRIVIRE LA AMPLASAREA DE PARCAJE, SPATII VERZI SI IMPREJMUIRI

- **Parcaje -**
- **Spatii verzi**
 - perimetral zonei se vor dispune plantatii ambientale
- **Imprejmuiri**
 - este obligatoriu imprejmuirea incintei cu gard unitar, in ceea ce priveste dimensiunile, structura si materialul folosit
 - se va dubla gardul cu o perdea de arbori

FISA DE PRESCRIPTII SPECIFICE A UNITATII TERITORIALE DE REFERINTA GC7

1. GENERALITATI

- Tipuri de subzone functionale -
- Functiunea dominanta a zonei
 - rampa de gunoi
- Functiuni complementare admise ale zonei -

2. UTILIZARE FUNCTIONALA

- Utilizari permise -
- Utilizari permise cu conditii
 - platforma pentru depunerea deseurilor (depozit controlat de reziduuri solide) cu avizul Agentiei de Protectie a Mediului
 - se interzice utilizarea rampei dupa anul 2002, se va muta activitatea intr-o incinta aleasa, cu ocazia elaborarii PUG definitiv, pe un teren corespunzator atat ca relief, cat si in ceea ce priveste distanta fata de zonele construite
- Interdictii temporare -
- Interdictii permanente -
 - orice tipuri de constructii incompatibile cu functiunea specificata;
 - se impune zona de protectie sanitara de 200 m in jurul incintei - conform Ordinului Ministerului Sanatatii 536/1996)

3. CONDITII DE AMPLASARE SI CONFORMARE A CONSTRUCTIILOR

3.1. REGULI DE AMPLASARE SI RETRAGERI MINIME OBLIGATORII

- Orientarea fata de punctele cardinale -
- Amplasarea fata de drumurile publice
 - conform situatiei existente
- Amplasarea fata de cai ferate -
- Amplasarea fata de aliniament
 - intre gardul rampei si aliniament se va lasa o zona libera de 5 m
- Amplasarea in interiorul parcelei -

3.2. REGULI CU PRIVIRE LA ASIGURAREA ACCESELOR OBLIGATORII

- Accese carosabile
 - conform situatiei existente

Accese pietonale -

3.3. REGULI CU PRIVIRE LA ECHIPAREA TEHNICO EDILITARA

- Racordare la retelele existente -
- Realizarea de retele noi -

3.4. REGULI CU PRIVIRE LA FORMA SI DIMENSIUNILE TERENULUI SI CONSTRUCTIILOR

- Parcelare
 - nu se admite in cadrul U.T.R.-ului
- Inaltimea constructiilor -
- Aspectul exterior al constructiilor -
- Procentul de ocupare a terenului (P.O.T.) -

3.5. REGULI CU PRIVIRE LA AMPLASAREA DE PARCAJE, SPATII VERZI SI IMPREJMUIRI

- Parcaje -
- Spatii verzi
 - pe conturul platformei se va prevedea o perdea de protectie din plantatii ambientale
- Imprejmuiri
 - este obligatoriu imprejmuirea incintei cu gard unitar, in ceea ce priveste dimensiunile, structura si materialul folosit
 - se va dubla gardul cu o perdea de arbori